

SİVAS BELEDİYE BAŞKANLIĞI

2015-2019 STRATEJİK PLANI

25.09.2014

Mali Hizmetler Müdürlüğü

Strateji Geliştirme ve Planlama Servisi

BAŞKAN'IN SUNUŞU

Sayın Meclis üyeleri,

Değerli Hemşehrilerim;

Bir medeniyet şehri olan Sivas'ımızın bugünü daha yaşanabilir ve geleceği daha aydınlık bir kent olarak inşa etme yolunda, ikinci kez hizmet etmenin heyecan ve mutluluğunu yaşıyorum.

Biliyoruz ki, kurumsal olarak Belediyemizin, başkan ve üyeler olarak bizlerin görevi ve önceliği şehrimize ve insanımıza hizmet etmektir.

Muhakkak ki, hizmetlerin en verimli şekilde gerçekleştirilmesi ve sorunların etkin bir biçimde çözümündeki ana esas planlamadır. Bu doğrultuda, katılımcı belediyeçilik ve birlikte yönetim anlayışımızla, beş yıllık stratejik plan hazırlanırken şehrimizdeki kurum ve kuruluşların, sivil toplum örgütlerinin görüşleri alınmış ve bu planın uygulayıcısı konumundaki belediye yöneticilerimizle birlikte analiz edilerek uzun ve yoğun bir çalışma gerçekleştirilmiştir.

Bu çerçevede, stratejik amaç ve hedeflerimizi, modern, gelişmiş ve imrenilen bir şehir inşa etmek üzere hem günümüzde hem de yarınlarda kentin doğabilecek ihtiyaçlarına cevap verecek şekilde belirlemeye çalıştık.

Bu çalışmayla, altyapı ve üstyapısını çağın koşullarına göre tamamlayan, kentsel kalkınma ve gelişmeye katkı sağlayacak projelerin hayata geçirilmesini sağlayan; tarihi ve kültürel kodlarından beslenerek modern şehircilik anlayışıyla imar sorunlarını çözen, geleceğe miras bırakacağımız çevreyi koruyan ve yaşatan, sosyal donatılara sahip bir şehir için planlama yapılmıştır. Yine, merkezinde insan olmak üzere yaşam kalitesi ve refah düzeyi yüksek, toplumun her kesiminin özellikle dezavantajlı kesimlerin hayat standartlarının yükseltilmesi, eğitim, spor, sanat ve kültürel etkinliklere katılmasının sağlanması, sosyal yardımlaşma ve dayanışmanın yaygınlaştırılması, şehir aidiyet ve mensubiyetinin kazandırılması ve herkesin yaşamaktan mutluluk ve huzur duyduğu cazibe merkezi bir şehir haline getirecek bir planlama esas alınmıştır.

Bu dönemde, şeffaflık ve hesap verebilirlik ilkesiyle kaynakların etkin ve verimli kullanılması hedeflenmektedir. Yine plan hedeflerine ulaşmak için belediyemizin mali, yönetim ve insan kaynakları açısından güçlü bir kurumsal yapıya kavuşturulması sağlanacaktır.

Sürdürülebilir bir büyümeyi hedefliyoruz. Hak ettiğimizi düşündüğümüz Büyükşehir Belediyesi olma yolunda çalışmalarımıza siz değerli meclis üyelerimiz ve mesai arkadaşlarımızla başlamış bulunuyoruz. Hazırladığımız bu stratejik plan bunun yol haritası olacak şekilde çalışılmıştır.

Sivas'ımızı göç veren bir şehir olmaktan çıkarıp göç alan, yaşamaktan tüm bireylerinin memnuniyet duyacağı bir şehir haline getirmenin gayretinde olarak projeler geliştirilmiştir.

Tüm çalışmalarımızın odağında insan vardır. Şehrimizde halen yaşayanların değil gelecek nesillerin de ihtiyaç ve yaşam kaliteleri düşünülerek planlanan çalışmalarımızın herkes için hayırlı olmasını diliyorum.

Bu stratejik plana katkı veren tüm kesimlere, hazırlanmasında emeği olan tüm mesai arkadaşlarıma teşekkür ediyorum.

Sami AYDIN
Belediye Başkanı

İÇİNDEKİLER

I.	GİRİŞ	4
II.	STRATEJİK PLANLAMA SÜRECİ VE HAZIRLIK ÇALIŞMALARI	5
III.	DURUM ANALİZİ	8
III.1.	SİVAS GENEL BİLGİLER.....	8
III.1.1.	TARİHTE SİVAS.....	8
III.1.2.	COĞRAFİ YAPI	22
III.1.3.	DEMOGRAFİK YAPI	24
III.1.4.	SOSYO- EKONOMİK DURUM	26
III.1.5.	ULAŞIM	30
III.1.6.	KÜLTÜR VE TURİZM.....	31
III.1.7.	KAYAK VE TERMAL TURİZM.....	37
III.1.8.	EĞİTİM VE ÖĞRETİM	38
III.2.	KURUM İÇİ ANALİZ.....	39
III.2.1.	SİVAS BELEDİYESİ'NİN TARİHİ.....	39
III.2.2.	YASAL YÜKÜMLÜLÜKLER VE MEVZUAT ANALİZİ	42
III.2.3.	YÖNETİM VE İÇ KONTROL SİSTEMİ.....	48
III.2.4.	ÖRGÜT YAPISI	51
III.2.5.	İNSAN KAYNAKLARI	53
III.2.6.	FİZİKİ KAYNAKLAR.....	59
III.2.7.	MAKİNE VE ARAÇ PARKI	60
III.2.8.	BİLGİ VE TEKNOLOJİK KAYNAKLAR	61
III.2.10.	HİZMET ALANI	64
III.2.11.	SİVAS İLİ MAHALLE HARİTASI	66
III.2.12.	SUNULAN HİZMETLER	67
III.2.13.	MALİ YAPI	75
III.2.12.1.	GİDERLERİN EKONOMİK SINIFLANDIRMASI	77
III.2.12.2.	GELİRLERİN EKONOMİK SINIFLANDIRMASI	78
III.2.12.3.	BÜTÇE UYGULAMA SONUÇLARI	80
III.3.	PAYDAŞ ANALİZİ.....	82
III.3.1.	İÇ PAYDAŞ/ÇALIŞAN ANKETİ SONUÇLARI.....	83
III.3.2.	DIŞ PAYDAŞ ANKETİ SONUÇLARI.....	84
III.3.3.	VATANDAŞ ANKETİ SONUÇLARI.....	88
III.4.	SWOT ANALİZİ.....	90
III.5.	ÜST POLİTİKA BELGELERİ	92
IV.	GELECEĞE BAKIŞ.....	96
IV.1.	MİSYONUMUZ (VARLIK NEDENİMİZ)	96
IV.2.	VİZYONUMUZ (GELECEK ÖNGÖRÜMÜZ).....	96
IV.3.	TEMEL DEĞERLERİMİZ.....	97
IV.5.	ANA HİZMET TEMALARI	98
IV.6.	STRATEJİK AMAÇLAR, HEDEFLER VE FAALİYET/PROJELER	100

I. GİRİŞ

Kamu idarelerinin planlı hizmet sunumu, politika geliştirme, belirlenen politikaları somut iş programlarına ve bütçelere dayandırma ile uygulamayı etkili bir şekilde izleme ve değerlendirmelerini sağlamak üzere stratejik planlama bir araç olarak benimsenmiştir. Stratejik planlama hem kamu mali yönetimine etkinlik kazandıran, hem de kurumsal kültür ve kimliğin gelişmesine destek olan bir yönetim aracıdır.

Stratejik planlamanın tüm kamu kurum ve kuruluşlarında yerleşmesini sağlamak üzere, 5018 sayılı Kamu Mali Yönetimi ve Kontrol Kanununun 9. Maddesi ile tüm kamu idarelerine stratejik plan hazırlama zorunluluğu getirilmiştir. Ayrıca, 5216 sayılı Büyükşehir Belediyesi Kanunu ve 5393 sayılı Belediye Kanununun 41. Maddesine göre de nüfusu 50.000'in üzerinde olan tüm belediyelere, kalkınma planı ve programı ile varsa bölge planına uygun olarak stratejik plan ve ilgili olduğu yıl başından önce de yıllık performans programı hazırlama zorunluluğu getirilmiştir. Stratejik plan ve performans programı bütçenin hazırlanmasına temel teşkil edecek ve Belediye Meclisinde bütçeden önce görüşülerek kabul edilecektir.

Belediyemizin ilk stratejik planı, 2007-2011 yıllarını kapsayacak şekilde 2006 yılında hazırlanmıştır. 2007-2011 Stratejik Planına uygun olarak 2007, 2008 ve 2009 yıllarına ait performans programları hazırlanmış ve 2007, 2008 performans programlarında yer alan hedeflere ne derece ulaşıldığını ölçmek amacıyla performans takip raporları hazırlanmıştır.

Stratejik planlamaya ilişkin bu çalışmalar yapılırken, stratejik planlamaya ait kavramlar ve uygulamalar hem üst yönetim hem de birim yöneticileri ve çalışanları tarafından benimsenmeye ve kabul görmeye başlamıştır.

Belediyemizin ikinci Stratejik Planı, 29 Mart 2009 yerel seçimlerinde Belediye Başkanımızın değişmesi ile birlikte 2010-2014 yılları için yapılmıştır.

Kamu idarelerinde Stratejik Planlamaya İlişkin Usul ve Esaslar Hakkında Yönetmeliğin 7. Maddesine göre mahalli idarelerde üst yöneticinin değişmesi halinde ilgili mahalli idarenin stratejik planının yenilenebileceği belirtilmiştir. Yenileme, stratejik planın beş yıllık bir dönem için yeniden hazırlanmasıdır. Stratejik planın yenilenmesi kararının, üst yöneticinin değişmesini müteakip en geç üç ay içinde alınacağı, bu kararı takip eden altı ay içinde de stratejik planın yenileneceği yönetmelikte belirtilmiştir.

2010-2014 Stratejik Planına uygun olarak 2010, 2011, 2012, 2013 ve 2014 yıllarına ait performans programları yapılarak, ilgili yıla ait bütçenin esasını oluşturmuştur.

2014 yılında yerel seçimlerde belediye başkanımızın değişmesi ve mevcut plan döneminin son yılına gelindiği için 2015-2019 yılları için yeni bir stratejik plan yapılması gereği doğmuştur. Belediye Başkanlığının 07/05/2014 tarihli yazısı ile 2015-2019 Stratejik Plan hazırlık çalışmaları başlatılmıştır.

II. STRATEJİK PLANLAMA SÜRECİ VE HAZIRLIK ÇALIŞMALARI

Stratejik plan hazırlık çalışmaları Mali Hizmetler Müdürlüğü Strateji Geliştirme ve Planlama Servisinin koordinatörlüğünde yürütülmüştür. Stratejik planlama süreci titiz ve yoğun bir çalışma gerektiren ve katılımçılık esasına göre yürütülmesi gereken bir süreç olduğu için öncelikle Belediye Başkanının Başkanlığında, Başkan yardımcıları, başkan danışmanları, strateji geliştirme servisi personeli ve bütün birim müdürlerinin yer aldığı **Stratejik Planlama Ekibi** oluşturulmuştur.

Stratejik planlama çalışmalarına yön vermek ve yürütmek üzere de bu ekip içinden **Stratejik Planlama Yürütme Komitesi** oluşturulmuştur. Yürütme komitesi periyodik toplantılar yaparak stratejik planlama sürecinin aşamalarını, bu aşamalarda gerçekleştirilecek faaliyetleri, bu faaliyetleri kimlerin yapacağını belirlemiştir.

Bu çerçevede öncelikle durum analizi çalışması yapılarak, Sivas'ın tarihi, coğrafi yapısı, nüfusu, ekonomik durumu, kültür ve turizm potansiyeli ile ilgili genel değerlendirmeler yapılmıştır. Kurum içi analiz çerçevesinde de belediyemizin tarihi, yasal yükümlülükler ve mevzuat, örgüt yapısı, insan kaynakları, fiziki kaynaklar, makine ve araç parkı, bilgi ve teknolojik kaynaklar, hizmet alanı, sunulan hizmetler ve mali yapı incelenmiştir.

Sivas'ın tarihi, coğrafi yapısı, nüfusu, sosyo-ekonomik durumu, ulaşım, kültür ve turizm gibi genel bilgiler ve Sivas Belediyesi'nin tarihi ile ilgili bölümler Araştırmacı Yazar **İbrahim YASAK** tarafından hazırlanmıştır.

Stratejik planlamanın önemli bir kısmını oluşturan paydaş analizi çerçevesinde, çalışan anketi, dış paydaş anketi ve vatandaş anketi yapılmıştır. Anket sonuçlarından elde edilen bilgiler, SWOT analizi ve stratejik amaç, hedef ve faaliyetlerin belirlenmesinde kullanılmıştır.

Mevcut durum analizi ve SWOT Analizinin ardından belediyemizin misyonu, vizyonu ve temel ilkeleri, Stratejik Planlama Yürütme Komitesi tarafından belirlenmiş, Belediye Başkanımız ve tüm Stratejik Planlama Ekibinin katılımlarıyla son haline getirilmiştir.

Misyon, vizyon ve ilkelerin belirlenmesinden sonra stratejik planlamanın en önemli aşamasına, stratejik amaç, hedef ve faaliyetlerin belirlenmesi aşamasına gelinmiştir. Bu aşamada öncelikle belediyemizin ana hizmet alanlarını belirleyen temalar belirlenmiştir. Ana temalar çerçevesinde belediyemizin stratejik amaç, hedef ve faaliyetleri belirlenmiştir.

SİVAS BELEDİYE BAŞKANLIĞI

2015-2019 STRATEJİK PLANLAMA EKİBİ	
Sami AYDIN	Belediye Başkanı
Mahir KUZUCU	Belediye Başkan Yardımcısı
Mehmet Muaz UZUN	Belediye Başkan Yardımcısı
Abdurrahim CEYHAN	Belediye Başkan Yardımcısı
Ahmet ÖZAYDIN	Belediye Başkan Yardımcısı
Hüseyin Naci SÜHA	Belediye Başkan Yardımcısı
Siret KARASOY	Belediye Başkan Danışmanı
Oğuz ÖKTEN	Belediye Başkan Danışmanı
Yakup SARIÇAM	Belediye Başkan Danışmanı
Fatih ÖZÇELİK	Belediye Başkan Danışmanı
Özay YILDIRIM	İç Denetim Birimi Başkanı
Mustafa SEVİNÇ	Müdür (Strateji Geliştirme ve Planlama Sorumlusu)
Nermin YAZICILAR	Endüstri Mühendisi (Strateji Gel. ve Plan.Servisi)
Şafak ÖZLER	Şef (Strateji Gel ve Plan. Servisi)
Murat CANCAN	Özel Kalem Müdürü
Baki ÖZTÜRK	İnsan Kaynakları ve Eğitim Müdürü
Abdurrahman GÜNEY	Sağlık İşleri Müdürü
İlhami IŞIK	Bilgi İşlem Müdürü
Hüseyin AKTAŞ	Teftiş Kurulu Müdürü
Ayşe TEMEL	Hukuk İşleri Müdürü
Kamil AYDINDAĞ	Basın Yayın ve Halkla İlişkiler Müdürü
Turan ERDEM	Destek Hizmetleri Müdürü
Bedrettin BAŞKAYA	Emlak ve İstimlak Müdürü
Âdem TAŞ	Kentsel Tasarım Müdürü
Ali ZORLU	Fen İşleri Müdürü
Erol GENÇ	İmar ve Şehircilik Müdürü
Zafer DEMİROK	İşletme ve İştirakler Müdürü
İbrahim ALAÇAM	İtfaiye Müdürü
Ahmet DAĞÜSTÜ	Kültür ve Sosyal İşler Müdürü
Mehmet TEKİN	Mali Hizmetler Müdürü
Harun KOÇ	Park ve Bahçeler Müdürü
Murat ÖKTEN	Sosyal Yardım İşleri Müdürü
Erhan ERCANLI	Su ve Kanalizasyon Müdürü
Emin SAKARYA	Temizlik İşleri Müdürü
Tahsin AKAR	Ulaşım Hizmetleri Müdürü
Bahattin MALATYA	Veteriner İşleri Müdürü
İskender KÖSE	Plan ve Proje Müdürü
Metin CAYMAZ	Yazı İşleri Müdürü
Zekeriya KAYALI	Zabıta Müdürü
Mükremin NERGİZ	Hal Müdürü
Coşkun KEMAHLIOĞLU	Mezarlıklar Müdürü
Burhanettin SOYSAL	Müdür (İhale Komisyonu Sorumlusu)
Zeki ERDEM	Müdür

SİVAS BELEDİYE BAŞKANLIĞI

STRATEJİK PLANLAMA YÜRÜTME KOMİTESİ	
Sami AYDIN	Belediye Başkanı
Mahir KUZUCU	Belediye Başkan Yardımcısı
H.Naci SÜHA	Belediye Başkan Yardımcısı
Abdurrahim CEYHAN	Belediye Başkan Yardımcısı
Ahmet ÖZAYDIN	Belediye Başkan Yardımcısı
Mehmet Muaz UZUN	Belediye Başkan Yardımcısı
Siret KARASOY	Belediye Başkan Danışmanı
Yakup SARIÇAM	Belediye Başkan Danışmanı
Fatih ÖZÇELİK	Belediye Başkan Danışmanı
Oğuz ÖKTEN	Belediye Başkan Danışmanı
Mustafa SEVİNÇ	Müdür (Strateji Geliştirme ve Planlama Sorumlusu)
Nermin YAZICILAR	Endüstri Mühendisi (Strateji Gel. ve Plan. Servisi)
Şafak ÖZLER	Şef (Strateji Gel. ve Plan. Servisi)
Mehmet TEKİN	Mali Hizmetler Müdürü
İlhami IŞIK	Bilgi İşlem Müdürü
Kamil AYDINDAĞ	Basın Halkla İlişkiler Müdürü
Ali ZORLU	Fen İşleri Müdürü
Erol GENÇ	İmar ve Şehircilik Müdürü
Adem TAŞ	Kentsel Tasarım Müdürü
Harun KOÇ	Park ve Bahçeler Müdürü
İskender KÖSE	Plan ve Proje Müdürü
Erhan ERCANLI	Su ve Kanalizasyon Müdürü
Burhanettin SOYSAL	Müdür (İhale Komisyonu Sorumlusu)
Zeki ERDEM	Müdür

III. DURUM ANALİZİ

III.1. SİVAS GENEL BİLGİLER

III.1.1. TARİHTE SİVAS

Sivas, Anadolu'nun ortasında geniş bir coğrafyada yer alan ve tarihin ilk dönemlerinden bugüne kadar, adından söz ettiren önemli bir şehir merkezi olarak konumunu hep sürdürmüştür.

Bu nedenle Sivas, bir yerleşim bölgesi olarak ilk çağlara kadar uzanan bir geçmişe sahiptir. İlk çağların uygarlıklarına ev sahipliği yapan şehirde zamanla Hititler, Romalılar, Bizanslılar hâkimiyet kurmuştur. Türklerin Anadolu'ya girmesiyle birlikte Sivas Türklerin yönetimine geçmiş ve yaklaşık bin yıldan beri Türklerin önemli bir şehri olarak varlığını sürdürmektedir. Bu süreç içerisinde hiç bir zaman yabancı bir devletin istilasına uğramayan ve esaret altına girmeyen Sivas, Türk devletleri olarak zamanla **Danışmentlilerin**, **Selçukluların**, **Kadı Burhanettin'in** ve **Osmanlıların** yönetimine girmiştir. Millî Mücadele ile birlikte Sivas'ta Cumhuriyet dönemi başlamıştır.

Sivas, tarih boyunca hâkimiyetine girdiği devletlerin birçoğuna ya başkentlik yapmış veya askerî, siyasi, ekonomik ve kültürel açıdan önemli ve büyük bir şehir hüviyetini hep korumuştur. Bunun ana nedeni ise Sivas'ın Avrupa ve Asya kıtalarının bir bağlantı noktası olarak yol güzergâhında bulunması, güvenilir ve korunabilir bir yerleşim alanına sahip olmasıdır. Ayrıca, geniş ve yaşanabilir bir coğrafyaya sahip olarak askerî bakımdan, eğitim ve tarım açısından yeterliliğe sahip olmasından kaynaklanmaktadır.

Tarihte Şehre Verilen Adlar: Sivas yerleşim alanı olduğu günden bugüne kadar topraklarında hâkimiyet kuran devletler tarafından farklı isimlerle ve unvanlarla anılagelmıştır. Çeşitli yazılı kaynaklarda Sivas şehrine verilen farklı isimlere tanık olmaktadır. Sivas'a verilen bu isimleri şöyle sıralayabiliriz: **Sebaste, Sipas, Kabira, Megolopolis, Diospolis, Talaurs, Danışment ili, Eyalet-i Rum, Eyalet-i Sivas** ve **Sivas...**

Bugünkü kullanılan Sivas isminin kaynağı hakkında ise farklı görüşler bulunmaktadır.

Bunların içerisinde kayıtlarda en fazla rastlanılan ve kabul edilen görüşe göre, "**Sebaste**" ismi zamanla Sivas'a dönüşmüştür. Şehre "**Sebaste**" isminin, Pontus Kralı Polemon'un hanımı Pitodoris tarafından verildiği söylenmektedir. Romalılar, Trabzon bölgesindeki egemenliğini sürdüren Pont Krallığını egemenlikleri altına aldıkları zaman, Sivas'ın yönetimini Pont Krallığına bırakmışlardı. Pont Kralının hanımı Pitodoris ise, Roma Kralı Augustus'un sevgisini kazanmak ve ona bir şükran ve sadakat ifadesi olmak üzere şehre Yunanca'da Ogüst şehri anlamına gelen "Sebaste" adını verdiği söylenmektedir.

"Sivas" isminin kökenine ilişkin öne sürülen diğer bir görüşte ise, "Sipas" sözcüğünden kaynaklandığı ileri sürülmektedir. Şehrin ilk kurulduğu dönemlerde, bugünkü şehir merkezinin bulunduğu yerde büyük çınar ağaçlarının altında üç adet su gözesi (su kaynağı=Sipas) bulunmaktadır. Bu gözelerden bir tanesi "*Allah'a şükür*"ü, ikincisi "*ana ve babaya Saygı*"yı, üçüncüsü de "*küçüklere Sevgi*"yi temsil eder. Bu bölgede yaşayan insanlar, zamanla bu özelliklerini koruyamayıp yitirince, bu üç gözenin suları azalır ve kurur. Şehrin isminin de bu su kaynakları nedeniyle "üç göz" anlamına gelen "*Sipas*" tan geldiği ve zamanla bugünkü kullanılan biçim olan "Sivas"a dönüştüğü ileri sürülmektedir.

Sivas'ın İlk Yerleşim Yeri ve Bölgede Yapılan Arkeolojik Kazı ve Araştırmalar: Bugün il merkezinin bulunduğu yerin, Sivas'ın ilk yerleşim bölgesi olup olmadığı hakkında farklı görüşler bulunmaktadır. Sivas il merkezi ve yakın çevresinde yapılan arkeolojik kazı ve araştırmalarda il merkezi ve yakın çevresindeki farklı yerlerde İlk Çağlarda yerleşim yeri olarak kullanıldığına dair izlere rastlanılmıştır.

Sivas'ın eski bir yerleşim merkezi olmasına rağmen ne zaman ve kimler tarafından kurulduğuna dair kesin bilgi mevcut değildir. Bugün şehir merkezi, ilçe ve köylerinde yapılan çeşitli arkeolojik kazı ve araştırmalarda bulunan höyük ve eski şehir harabelerinden elde edinilen bilgilere göre, Sivas ve civarındaki yerleşimin, tarihin ilk dönemlerinden itibaren başladığını göstermektedir.

Yapılan kazı ve araştırmalarda ele geçen buluntulara göre, şehrin ilk yerleşim yeri olarak kabul edilebilecek iki ayrı görüş bulunmaktadır. Bunlardan biri, bugünkü şehir merkezinin doğusunda ve 8 km uzaklıkta bulunan Kızılkavraz köyü bölgesi diğer görüş ise yine Kızılırmak kenarındaki Hanyazı bölgesidir.

Her iki bölgede de ve şehre yakın diğer yörelerde ele geçirilen buluntulardan, İlk Çağlarda Sivas ve civarında bir veya farklı sayıda yerleşim merkezinin kurulduğuna dair izlere rastlanılmaktadır. Bu nedenle Sivas il merkezinin bulunduğu coğrafya tarihin ilk dönemlerinden beri insanoğlu tarafından yerleşim merkezi olarak kullanılmıştır. Bu coğrafyada farklı yerlerde iskân başlatılmış olsa da başta Kızılırmak'ın su taşkınlıklarından korunmak ve daha iyi bir yaşama alanı olmak üzere çeşitli nedenlerle ilk yerleşim yerlerini terk ederek, bugünkü Sivas Kalesinin bulunduğu bölgeye yerleştikleri tahmin edilmektedir. İlerleyen süreçte ise halkın bugünkü şehir merkezinin bulunduğu bölgede toplandığı ve yerleşim yerinin giderek büyüdüğü görülmektedir.

Bugüne kadar Sivas ve civarında bir iki araştırmanın dışında yeterli düzeyde bir arkeolojik araştırma yapılmamıştır. İlde yapılan en ciddi araştırmaların ilki 1927 yılında Amerikalı arkeolog Von Der Osten ve ekibi tarafından altı yıl süreyle yapılan kazı ve araştırmalardır. Yapılan bu kazılarda 38 adet yerleşim yeri tespit edilmiştir. 1945 yılında ise Türk arkeologlar Kılıç Kökten ve Ş.Aziz Kansu tarafından bir araştırma yapılmıştır. Yine 1955'te Charles Burney, 1963'te Pierro Meriggi, 1975'te Jak Yakar, 1992'de A. Tuba Ökse, yine aynı yıl Andreas Müller-Karpe Sivas'ın çeşitli bölgelerinde kazı ve

araştırmalar yaparak, Sivas'ın yazılı tarih öncesine ait önemli bilgilere ulaşmışlar ve şehrin tarihini aydınlatmaya yönelik çalışmalar yapmışlardır.

Yapılan araştırmalarda elde edilen bulgulara göre Sivas coğrafyasında ilk yerleşimin Neolitik Dönem'de olduğu görülmektedir. Şarkışla/Megersen'de, Hafik/Pılır Höyük'te çıkarılan buluntular bu düşünceyi doğrulamaktadır.

Neolitik dönemde başlayan Sivas yöresindeki iskân, Kalkolitik Dönem'de de sürmüştür. Kangal/Çukurtarla, Kangal/Kavak höyüklerinde ve Zara/Tödürge Gölü kıyısındaki Kültepe, Tepecik höyüklerinde Kalkolitik Dönem kalıntıları olarak bu görüşü desteklemektedir.

Tarihin akışına uygun olarak bu coğrafyadaki hayat İlk Tunç Çağı ile daha yoğunlaşmaya başlamıştır. Bu dönem, Kavak'taki Kültepe, Tepecik, Pılır ve Çukurtarla, Uzunayla'daki Sıçan höyüklerinden; merkez ilçeye 5 km. mesafedeki Kılıhdık/Uzuntepe yakınlarındaki Maltepe'de elde edilen buluntular yörenin M.Ö. 2600'lerde iskân edildiğine işaret etmektedir.

Ayrıca, İlimiz Altınyayla ilçesi Başören Köyünde bulunan ve Kuşaklı Örenyeri olarak bilinen "**Sarissa**" Hititlerin önemli şehirlerinden biridir. 1993 yılında Sivas Müze Müdürlüğü adına bu bölgede başlatılan arkeolojik kazılar 1994 yılından itibaren Almanya Marburg Üniversitesi adına Prof. Dr. Andreas Müller Karpe başkanlığındaki bir ekip tarafından yürütülmektedir. 10 yılı aşkın bir süre ile yapılan kazılarda şimdiye kadar bilinen en büyük Hitit tapınakları, kralın sarayı ve şehrin güney ve kuzeybatı sur kapıları ortaya çıkarılmıştır. Dünyanın devletlerarası ilk antlaşması olan ve Mısırlılarla Hititler arasında yapılan Kadeş Savaşı (MÖ 1285) sonucu yapılan antlaşmada Sarissa'nın Fırtına Tanrısının şahitliğinden söz edilmektedir. Sarissa, yurdumuzda tablet buluntusu veren beşinci merkezdir. Hitit yazılı metni olan tabletlerin altıncı merkezi de ilimiz Yıldızeli ilçesi Kayalıpınar Köyündeki "Harabe" ören yeridir. 10 yıldır yapılan kazılarda ele geçen Hitit İmparatorluk Dönemi buluntuları Kültür Varlıkları Müze Müdürlüğüne koruma altına alınmaktadır. Yine, Çift Başlı Boğa'nın (Adakkabı - Riton) bir örneği de Ankara Anadolu Medeniyetleri Müzesinde bulunmaktadır.

Yazılı Tarih Dönemi: Sivas bölgesinde yapılan kazılarda elde edilen bilgilere göre Sivas'ın yazılı tarih dönemi, M.Ö. 2000'in ortalarında Hititlerle başlamaktadır. Zira 1946'da Tahsin Özgüç tarafından 4 Eylül Kale Parkı olarak bilinen Sivas Kalesi'nde (Topraktepe) yapılan kazıda Selçuklu yapılarının altında 1,5 metrelik bir dolgu katmanı, altında ise Hitit Dönemi ait yerleşimleri ortaya çıkmıştır.

Bilindiği gibi Hitit Devleti M.Ö. 1650 yılında Hattuşil önderliğinde kurulmuş ve Kızılırmak yayı ise ülkenin sınırı olarak kabul edilmiştir. Sivas ve çevresi bu yay içinde kalmakta olup Sivas Hititlerin yıkıldığı M.Ö. 1200'lere kadar bu devletin önemli bir yerleşim merkezi olmuştur. Yine bu bölgelerde yapılan kazı ve araştırmalarda Şarkışla'nın Döllük köyü civarında bulunan madeni bir Hitit heykeli ile Gürün'de bulunan Hitit hiyeroglif yazılı bir mezar taşı yöredeki Hitit iskânının varlığına işaret eden önemli delillerdendir.

Bu bakımdan Kapadokya tarihine baktığımızda, Sivas'ın MÖ 2000 yıllarına kadar uzanan bir geçmişe sahip olduğunu ve yerleşim merkezi olarak kullanıldığını ve Hitit hâkimiyetinin sınırları içerisinde kaldığını görmekteyiz. Hititler Dönemi'nde yapılan çeşitli savaşlar, Sivas ve çevresinde meydana gelmiş, Sivas' da bu savaşlardan etkilenerek yakılmış, yıkılmış ve yeniden imar edilmiştir.

Asur hükümdarı Sargon, MÖ 710 yılında Anadolu içlerine yaptığı bir akında Sivas'a kadar gelmiştir. Yine, MÖ 676 yıllarında Kafkasya'dan İskitler, İran'dan Medler, Anadolu içlerine kadar uzamışlardır. Kapadokya bölgesinde Asurlara karşı direnecek güç kalmayınca Medler ve Lidyalılar, 585 tarihinde Kızılırmak sınır olmak üzere bir anlaşma yaptılar. Böylece Kızılırmak'ın doğu yakası yani Sivas ve bölgesi Medlere kaldı. Medler'in bölgedeki hâkimiyeti fazla sürmedi. Persler MÖ. 550 yılında Med egemenliğine son vererek Sivas'ı ele geçirdiler.

Anadolu'ya yapılan diğer bir önemli akın da Makedonya kralı Büyük İskender'in Perslerin Anadolu'daki üstünlüğüne son vermek amacıyla yaptığı akınlardır. Büyük İskender, ilk olarak 334'te ikinci olarak da 332 de iki kez Anadolu içlerine akın düzenlemiş, her ikisinde de Sivas'ta hâkimiyetini sürdüren Perslerin yönetimine son vermiştir. Geçtiği yerlerde durmayıp, Makedonya subaylarından komutanlar bıraktığı için, Sivas'ta bir müddet Makedonyalı subaylardan Sabistes'in yönetiminde kalmıştır. Sabistes kendi zevk ve sefasına daldığından askerlerinin şehri yağmalaması ve yıkmasına aldırış etmemiştir. Bu duruma dayanamayan halk ayaklanmış, tekrar Pers Kralı 1. Ariaretis'e başa geçirecek kral kabul etmişlerdir. 1. Ariaretis, Krallığın kısa zamanda sınırlarını genişleterek Zile, Turhal ve Trabzon havalisine kadar uzanmıştır. 1.Ariarates bu akınlarını sürdürürken Pont devletinin, Romalıların ve Ermenilerin çeşitli entrika ve saldırılarına uğramıştır. Dolayısıyla Sivas, uzun bir süre Kapadokya Krallığı'nın sınırları içinde kalmıştır.

M.Ö. I. yüzyılın başlarında kısa bir süre kuzeydeki Pontus Krallığı'nın topraklarına dâhil edilen Sivas, Roma İmparatoru Pompeus'un M.Ö. 66'da Suşehri yakınlarında Pontus Kralı VI. Mithridate'i yenmesiyle Romalıların siyasî hâkimiyetine girmiştir. Pompeus, Anadolu'da Roma hâkimiyetini sağladıktan sonra, Sivas'ın o dönemdeki adını Diopolis (Tanrı şehri) olarak değiştirmiştir.

Roma Kralı Tiberius M.S. 17'de Sivas ve çevresini ele geçirmiştir. Böylece Sivas Roma İmparatorluğu egemenliğine girmiş ve "*Eyalet-i Rum*" olmuştur.

Roma Dönemi: Roma İmparatorluğunun Anadolu'daki hâkimiyeti güçlenince Sivas'ın da içerisinde yer aldığı Kapadokya bölgesi imparatorluğun hâkimiyet alanında kalmıştır. Sivas, Kapadokya yöresinin Roma'ya bağlı bir eyaleti olarak ila'n edildiği M.S. 17'den sonra, imparatorluğun ikiye ayrıldığı 395'e kadar Roma hâkimiyetinde kalmıştır. Roma İmparatoru Tiberius, M.S. 17 de Sivas ve bölgesini imparatorluk sınırları içerisine kattıktan sonra Sivas halkına ağır vergiler koydu. Halk perişan

oldu. M.S. 18' de Sivas'a yeni bir Roma valisi atanınca, vergiler hafifletildi, büyük ölçüde imar hareketi başlatıldı. Sivas kalesi yeniden onarıldı. Şehrin ismi de "Diospolis" olarak değiştirildi.

Kapadokya Kralı Arkhelaos, Roma'nın nüfuzu altında sahip olduğu toprakları genişletmek amacıyla vefat eden Pontus Kralı Polemon'un eşi Kraliçe Pythodoris ile evlenmiş; böylece Anadolu'nun kuzey bölgelerini de ele geçirmiştir. Romalılar, Pont Krallığını egemenlikleri altına alınca, Sivas'ın yönetimini de Pont Krallığı'nın idaresine bıraktılar. Pont kralının hanımı, buna bir şükran ifadesi olarak şehrin "Diospolis" olan ismini Sebaste olarak değiştirmiştir. Böylece Sivas, Roma İmparatorluğu sınırları içerisinde ve onlara bağlı olarak Pontus Krallığı'nın yönetiminde yaklaşık 500 yıl kalmıştır. Bu dönemde Sivas, "Sebast" ismini almıştır.

Sivas, 395'ten sonra Anadolu'nun Doğu Roma İmparatorluğu'nun payına düşmesiyle Bizans topraklarına katılmıştır.

Bizans Dönemi: Anadolu'da varlığını sürdüren Roma İmparatorluğu 395 yılında iç kargaşalardan kaynaklı olarak ikiye parçalanıp, Doğu Roma ve Batı Roma olmak üzere ikiye ayrılmıştır. Bu parçalanmada Sivas, Doğu Roma İmparatorluğunun yani Bizans İmparatorluğunun sınırları içerisinde kalmıştır. Bu dönemde Sivas ve yöresinde önemli olaylar meydana gelmemiş, daha sakin ve kendi içinde yaşayan bir süreç olmuştur. Bu dönemde Sivas tarihi açısından kayda değer iki önemli hadise olmuştur. Bunlardan birisi Emevilerin akını diğeri ise Ermenilerin Sivas bölgesine naklidir. İdari yapılanma açısından ise Sivas, önemli bir şehir merkezi olma hüviyetini korumuştur. Herakleios zamanında Bizans yönetimi, yeni teşkilatlanmasında topraklarını üç askeri bölgeye (thema) ayırmıştır. Sivas da bu üç askerî bölgeden birinin merkezi olmuştur. Böylece, Sivas hem eyalet hem de metropolitlik merkezi konumuna gelmiştir. 10. Yy.da ise Sivas, "Sebasteias Themasi" olarak yeniden teşkilatlanmıştır.

Bizans Dönemi'nde Sivas, bir-iki hadisenin dışında büyük olaylara sahne olmamış, sakin bir hayat yaşamıştır. VII. asırda Sasani ordularının saldırısına uğrayarak bir müddet Sasanilerin egemenliğine girmiş, sonra tekrar Bizans egemenliğine geçmiştir. Yine 658 yılında Emevi ordularının akınlarına uğramıştır. Emevi orduları Malatya, Sivas ve Amasya'ya kadar uzanmıştır. Bu akında Emevi ordusunun komutanlarından olan Abdülvahabi Gazi, Sivas'ı ele geçirmiş bir uç beyi olarak Sivas'ta kısa bir dönem kalmıştır. Abdülvahabi Gazi Hazretleri, Sivas yönetiminde bulunduğu süre içerisinde şehrin imarı ve kalkınması ile halkın Müslüman olması hususunda çalışmıştır. Bizans desteğindeki Pont akınları sonucu bugün "Soğuk Çermik" civarında metfun olan "Ahmet Turan Gazi" ve "Yukarı Tekke" de metfun olan Abdülvehab-ı Gazi şehit olmuşlardır. Sivas da tekrar Bizans egemenliğine geçmiştir.

Bizans döneminde dikkate değer bir diğeri olayda, Türklerin Anadolu içlerine sürekli akınlar yapmasıdır. Alparslan'ın kardeşi Yakuti Bey düzenlediği bir akında 1059 yılında Sivas'ı ele geçirmiştir.

Bizans İmparatoru Dukas, Anadolu'da birçok şehrinin düştüğünü görünce 1061 yılında güçlü bir ordu düzenleyerek, düşen şehirlerini kurtarmak üzere doğuya bir sefer yapmıştır. Yaptığı seferde, şehirlerinin çoğunu bu arada Sivas'ı da tekrar ele geçirerek egemenliği altına almıştır.

XI. yüzyılın başlarında Batı'ya yönelen Türk akınları, Anadolu kapılarını zorlamaya başlamıştır. Ermeni Kralı Senekerim, 1021 yılında, Bizans Kralı II. Basil ile görüşerek Van Gölü yöresindeki yaşayan Ermeni asıllı halkını coğrafi konumu bakımından güvenli bir yörede yerleşmelerini sağlamıştır. Kral Senekerim, hanedanı ve 15.000 civarındaki vatandaşıyla birlikte Sivas'a gelip yerleşmiştir. Sultan Alparslan'ın Anadolu'ya girdiği haberini alan Romen Diyojen, Malazgirt Savaşına giderken Sivas'ta konaklamıştır. Romen Diyojen'i Sivaslı yöneticilerin iyi karşılamaları ve ağırlamalarına rağmen, ordusu halkın bir kısmını kılıçtan geçirdi ve şehri yağmaladılar. Sivas'ın, uzun süre yaşadığı sessizliği böylece bozuldu ve şehir harap oldu. Ermenilerin büyük bir kısmını da katletmiştir. Katliamdan kurtulan Ermenilerin bir kısmı Anadolu'nun değişik şehirlerine göç etmişlerse de bir süre sonra, başlarında Ermeni prensleri Adom ve Ebasehl olmak üzere Sivas'a geri dönmüşlerdir.

Danışmentliler Dönemi: Alparslan'ın Malazgirt savaşıyla birlikte, Anadolu içlerine yapılan akınlarda yoğunlaştı. Malazgirt Savaşı'nın kazanılmasıyla Anadolulun kapıları 1071 de tamamen Türklere açılmış oldu. Her ne kadar 658 yılında Emevilerin, 1059 yılında Türklerin Anadolu içlerine yaptıkları akınlarda Sivas belirli müddetlerle Müslümanların eline geçmiş olsa da Sivas'ta ilk kurulan Türk devleti **Danışmentli Devleti'**dir ve 1075 yılında Sivas'ta kurulan ilk Türk devletinden bugüne şehir Türk hâkimiyetinde devam etmektedir.

Alparslan, 1071'de Malazgirt Savaşı'nda Romen Diyojen'i esir alıp savaşı kazandıktan sonra, Anadolu'nun çeşitli bölgelerini komutanları arasında pay ederek onları fetihle görevlendirdi. Bu pay işleminde Sivas ve bölgesi komutanlardan Danışment Gazi ve yeğeni Kutalmışoğlu Süleyman Şah'a düştü. Hazırlıklarını tamamlayan Danışment Gazi 1075 yılında Sivas'ı ele geçirdi. Sivas çevresinde ilerleyerek sınırlarını genişletti. Sultan Alparslan tarafından da beğenilen ve takdir edilen Danışment Gazi'ye bu bölgelerin yönetimi bırakıldı. Danışment Gazi'de Sivas'ı başkent yaparak 1075'de Danışmentli Devleti'ni kurdu. Sınırlarını genişletip Çankırı ve Kastamonu illerini alıp Merzifon'a kadar uzandı. Ömrü savaşla geçen Danışment Gazi'nin 1105 yılında Niksar'da ölümü üzerine çıkan taht kavgalarından sonra yönetimi Melik Gazi ele geçirdi. 1124 yılında Malatya'yı aldı. 1129 yılında Ermenileri vergiye bağladı.

Danışmentli hükümdarı Melik Muhammed'in 1143'de ölümü üzerine çıkan taht kavgalarında Danışmentli Devleti üçe bölündü. Sivas Melik Muhammed'in kardeşi Yağlıbasan'da kaldı. Ama ortalık sakinleşmediğinden taht kavgaları devam etti. Danışmentliler Dönemi'nin savaşlarla, taht mücadeleleriyle geçmesi sonucunda Danışmentlilerin hamisi olan Şam hükümdarı Nureddin Mahmut

Zengi'nin ölümü üzerine, II. Kılıç Arslan, Danişmentli topraklarını ele geçirerek Anadolu'da Türk birliğini kurmak istemiştir. Selçuklu Sultanı II. Kılıçarslan tarafından 1175 yılında Danişmentli Devleti yıkılarak Sivas, Selçuklu Devletinin yönetimine girdi.

Selçuklular Dönemi: Selçuklu hükümdarı II. Kılıçarslan Anadolu'da birliği sağlamak üzere 1174 yılında Danişmentli Devletinin iç kargaşasından yararlanarak Sivas'ı ele geçirdi. II. Kılıçarslan bir müddet iktidarını sürdürdükten sonra yaşlılığını da göz önüne alarak ülkesinin topraklarını on bir oğlu arasında paylaştırdı. Sivas ve çevresi büyük oğlu Kutbettin Melikşah'a düştü. Melikşah, ülkenin tamamına sahip olmak istediğinden bu taksime razı olmadı. Kardeşler arasında uzun süren taht kavgaları başladı. Sivas, 1175'te II. Kılıçarslan tarafından kesin olarak Selçuklulara bağlandı. Daha sonra İzzettin Keykavus Sivas'ı başkent yapmış, uzun müddet Sivas'ta kalarak Sivas'ı imar etmiş ve 1217 yılında Şifaiye Medresesini yaptırmıştır. İlim adamlarını Sivas'ta toplayarak şehri büyük bir ilim merkezi hâline getirmiştir. İzzettin Keykavus Türbesi, Şifaiye Medresesi içinde bulunmaktadır.

İzzeddin Keykavus'un 1220'de genç yaşta vefatı üzerine yerine I. Alâettin Keykubat hükümdar oldu. Bu dönem Anadolu Selçuklularının en parlak dönemi oldu. Moğol istilasını dikkatle izleyen ve önlemler almaya çalışan sultan 1224'te Sivas'ı surlarla çevirerek korunaklı duruma getirdi. Anadolu'ya sık sık saldırılarda bulunan Moğollar, 1231 yılında Sivas'a saldırımları üzerine Alâettin Keykubat bu saldırıyı rahatlıkla atlattı.

Yerine geçen II. Gıyasettin Keyhüsrev'in kötü yönetimi sırasında sıkıntı çeken halk, 1240 yıllarında ayaklanarak Sivas'ı yağmaladı. Selçuklu askerlerinin sivilleri sindirmek için seferber olduğunu gören Moğollar Anadolu'yu ele geçirmek üzere harekete geçtiler. II. Gıyasettin Keyhüsrev'e komutanları, şehrin içerisinde kalarak savunmayı teklif etmelerine rağmen, Keyhüsrev, sürüp giden Moğol akınlarına son vermek niyetiyle, halkı ve askeri silahlandırarak Köseadağ mevkiinde Moğol ordusu ile savaştı ve II. Gıyasettin Keyhüsrev ağır bir yenilgiye uğradı. Sivas'a saldırılarından vazgeçmeleri için Sivas kadısı Nurettin, Moğol komutanı Baycu Noyin'e başvuruda bulunmasına rağmen, Moğollar, şehri basıp, üç gün süre ile yağmaladılar. Sivas'ın surları yıkıldı. Bu mağlubiyetin sonucu olarak Selçuklular Moğollara vergi ödemek zorunda kaldılar. Anadolu'daki Moğol hâkimiyeti de pekişmeye başladı. Selçukluların eski güçleri kalmayınca Moğollar Anadolu'daki şehirleri kendi atadıkları valilerle yönetmeye başladılar.

Bu şekilde, Moğollar tarafından Sivas'a vali olarak atanan Vezir Çoban Nüyin'in oğlu Timurtaş ise, bir müddet Selçuklulara bağlılığını belirtmesine rağmen 1322 yılında bağımsızlığını ilan etti. Anadolu'daki dirlik ve düzen bozulmuştu. Eski güç ve dayanışma kalmamıştı. Anadolu'yu bunların gönderdiği valiler yönetmişlerdir. Gelen valilerin merkezi genellikle Sivas şehri olmuştur. Çünkü Sivas,

o zamanları önemli bir ticaret merkeziydi. İdaredeki etkinsizliğin büyümesi üzerine 1328 yılında Timurtaş, görevini akrabalarından Alaattin Eratna'ya bırakarak Mısır'a gitti.

Bütün bu karışıklıklara rağmen, Sivas tarihteki en görkemli dönemini Selçuklular döneminde yaşamıştır. Selçukluların yönetimde güçlerinin kaybolduğu son dönemleri hesaba katılmazsa, diğer zamanlarda, gerek Anadolu'daki gerekse, Avrupa'daki diğer şehirlerle mukayese yapıldığında Sivas ticaret, ilim ve politik güç açısından Konya'dan sonra ikinci konumdadır. Her şeyden önce Sivas doğu-batı ve güney-kuzey arasında bir yol kavşağıdır. Halep, Bağdat, Elbistan ve Kayseri yoluyla gelen ticaret kervanları Sivas'ta toplanıp Sinop ve Samsun limanıyla Kırım'a gitmektedir. Konya ve Kayseri'den gelen kervan Erzincan, Erzurum yoluyla Tebriz'e gitmektedir. Sivas bir ticaret merkezi konumuna gelmişti ve çeşitli ülkelerin konsoloslukları bulunmaktaydı. Nüfusu yüz bini aşmış ve 1336 da yedi yüz bin akçeyi bulan vergi gelirine ulaşılmıştır. Tüccarın bolluğu ve yol güvenliği açısından hanlar, kervansaraylar ve köprüler ile bayındırlık hizmeti üst düzeye yükselmiştir.

Yine bir eğitim merkezi olarak Sivas tarihteki en güzel devrini, çağının diğer şehirlerine göre çok üst bir düzeyde Selçuklular döneminde yaşamıştır. Başta tıp olmak üzere astronomi ve dinî ilimlerde çok sayıda medrese ile öğretim üyesi bulunmaktadır. Çifte Minare, Şifahiyeye, Buruciye gibi çok sayıda medrese bu devrin eserleridir. Mimarlıkta birer sanat şaheseri olan ve bugün bile karşısında insanı hayrete düşüren, göz zevkinin doyumsuz tadını, taşların insan ruhundan fıskıran ince ve hassas duygularla nasıl şekillenip bezendiğini ibretle seyrettiren sayısız eser bu döneme aittir.

Eratna Beyliği: Moğollar tarafından Sivas'a vali olarak atanan Timurtaş'ın 1327 yılında Mısır'dan ölüm haberinin Sivas'a gelmesi üzerine Alâattin Eretna, bir müddet daha Moğollara bağlılığını bildirerek yönetime devam etti. Ancak Moğollarda ve komşu beyliklerde taht kavgalarının artması ve karışıklıkların sürmesi üzerine Alâattin Eretna 1343 yılında bağımsızlığını ilan etti. Sivas'ı başkent yaparak Eretna Beyliğini kurdu. Kayseri, Amasya, Tokat, Çorum, Niğde, Aksaray ve Erzincan'ın bir kısmını iç karışıklıklardan yararlanarak sınırları içerisine kattı. Eretna Devleti'nin merkezi önceleri Sivas iken daha sonraları Kayseri olmuştur. Ülkesini oldukça güzel bir şekilde idare eden Eretna'nın ölümüyle yerine oğlu Mehmet Bey geçti. Onun ölümü üzerine de küçük oğlu Alâattin Ali Bey devletin başına geçmiştir. Ancak devlet, Eretna Bey dönemindeki iyi yönetimine bir daha kavuşamamıştır. Zamanla başa geçen yöneticilerden Gıyasettin Mehmet, Alâattin Ali gibi hükümdarların zevk ve eğlenceye düşkün olmaları nedeniyle topraklarının bir kısmını komşu beylikler tekrar aldılar. Devletin iktisâdi düzeni ve siyasi otoritesi bozuldu. Ali Bey'in vefatıyla devletin başına geçen altı yaşındaki oğluna naip olarak Kadı Burhanettin atanmıştır. Bu durumdan istifade etmek isteyen Amasya Emiri Hacı Şadgeldi, Moğol ve Tokatluların yardımıyla Sivas'a yönelmiştir. Ama Kadı Burhanettin, bu zatin yandaşlarıyla anlaşıp onları bu işten vazgeçirerek Emir Hacı Şadgeldi'yi Danişment köyü önünde

öldürmüştür. Hacı Şadgeldi'yi ortadan kaldıran Kadı Burhanettin, küçük olan Mehmet Bey'i de tahttan indirdi ve hükümdarlığını ilân etti. 1381'de Sivas'ta tahta çıkarak kendi adıyla anılan Kadı Burhanettin Devleti'ni kurmuştur.

Tarihimizdeki önemli seyyahlardan İbn-i Batuta, bu dönemde Sivas'ı gezmiş ve seyahatnamesinde Sivas'tan övgü ile bahsetmektedir. Ticari hayatın canlılığı, eğitim ve kültürdeki gelişmişlik ve bağ ve bahçelerinin güzelliğinden övgü ile söz etmektedir. Yine günümüzde Güdük Minare ismi ile anılan türbe bu dönemin eseridir. Türbede Hasan Eretna'nın oğlu medfundur. Eretna ailesi yarım yüzyıl hüküm sürmüş, pek çok sikke (para) bastırmış, Sivas, Kayseri ve Tokat'ta bazı eserler yaptırmıştır.

Kadı Burhanettin Devleti Dönemi: Kadı Burhanettin Ahmet'in, kendi kişiliği, çalışkanlığı ve zekiliği sayesinde, kendi çabaları ile kurduğu, yönettiği ve kendi ölümü ile birlikte yıkılan bir beyliktir. Kısa bir ömrü olmasına rağmen tarihte önemli bir yere sahiptir.

Kadı Burhanettin, Eretna Beyliği'nde kadılık, vezirlik ve naiplik görevleri yaparak tecrübe edindiği devlet yönetimini, Eretna Beyliği'ni ele geçirerek gerçekleştirmiştir. Son Eretna beyi Ali Bey'in zevkine düşkün olması üzerine, kendisine muhalif olan kişileri birer birer ortadan kaldırarak 1388 yılında Ali Bey'in ölümü üzerine Sivas'ta bağımsızlığını ilan etmiştir. Kendi adı ile anılan Kadı Burhanettin Devleti'ni kurmuş, komşu beyliklere elçiler göndermiş ve kendi adına para bastırarak hutbe okutmuştur.

Hükümdarlığı hep savaşlarla geçmiştir. Mısır'a bağlı Malatya Emiri Mintaş'ı desteklemesi üzerine, Halep emîri ile savaşmıştır. Bu fırsattan yararlanmak isteyen Amasya emîri'nin Sivas'ı ele geçirme isteğini geri püskürtmüştür. Erzurum'a gelen Timur'un Sivas'ı teslim almak isteğini büyük bir cesaretle reddederek, Timur'un Sivas'ı istilasını önlemiştir. Bunun üzerine Timur da Sivas'a yapacağı seferden vazgeçerek Gürcistan'a yürümüştür. Erzincan'da Mutahharetin'i yenen Kadı Burhanettin, Kayseri'de ayaklanan kız kardeşinin oğlu Müeyyed'i Akkoyunlu reisi Karayülük Osman Bey'in de desteğini alarak bastırmıştır. Kadı Burhanettin'in Müeyyedi öldürmesi üzerine Karayülük Osman Bey'le arası açılır ve Osman Bey 600 atlısını alarak Divriği'ye çekilir. Kadı Burhanettin ise onun arkasına düşerek Karabel denilen mevkide yetişir. Askerini bırakarak öne atılan Kadı'yı Osman Bey ani bir hareketle ağır yaralar. Önce öldürmek istemezse de Tokat Emiri Şeyh Necip'in kışkırtması üzerine Kadı Burhanettin'i öldürür.

Kadı Burhanettin'in ölümü ile birlikte 1398 yılında kendi kurduğu devlet de tarihe karışır. Çok kısa bir dönemi olan bu devlet Kadı Burhanettin Ahmet'in şahsında gerçekleşmiştir. İleri görüşlülüğü ve zamanında karar veren kişiliği ile Timur'un Anadolu akınını durdurmuştur.

Görüldüğü gibi, Danişmentliler zamanında Haçlı Seferleri ve beylikler arasındaki mücadeleler yüzünden pek de gelişemeyen Sivas, kesin olarak Selçuklu hâkimiyetine girdikten sonra büyük gelişmelere sahne olmuştur. Burada sağlanan huzur ortamı, Selçuklu sultanlarının ticarete büyük önem vermeleri ve dünya ticaret yollarının Anadolu'dan geçmesi Sivas'ın kısa bir zamanda gelişmesini sağlamıştır. Öyle ki XII. yy. da Sivas, uluslararası dünya ticaret merkezlerinden birisi hâline gelmiştir. Bu gelişmeler doğal olarak Sivas'taki ilmî hayatı da yakından etkilemiştir. Ticari canlılığın sonucunda oluşan etkinlik, diğer bölgelerdeki âlimlerin ve mutasavvıfların şehre gelmelerini sağlamıştır. Sivas, zamanın ilim merkezleriyle yarışacak duruma gelmiştir.

Osmanlılar Dönemi: Kadı Burhanettin'in 1398 yılında ölümü üzerine Sivas'ın önde gelen insanları, yerine oğlu Alâatin Ali'yi tahta geçirdiler. Fakat Alâatin Ali'nin yaşının küçüklüğü, Timur tehlikesi, komşu beylikler tarafından işgale uğrama korkusu nedeniyle, güçlü bir devletin yönetimine girmeyi hissettiler. Memlûklular, Karamanoğulları ve Osmanlılar arasında yapılan seçim tartışmaları sonucu, Sivas'ın Osmanlılara teslim edilmesine karar verildi. Amasya'da bulunan Yıldırım Beyazıt Han'a haber gönderilerek Sivas'ı teslim alması istenildi. Yıldırım Beyazıt Han Velihaht-Şehzade Süleyman Çelebi'yi 24.000 kişilik bir kuvvetle 1398'in son aylarında Sivas'a gönderdi. Bir yıl kadar sonra 1399'da Yıldırım Beyazıt Han Sivas'a geldi ve Sivas'a önce Kutlu Paşa'yı daha sonra burasının bir hudut şehri olması nedeniyle bir şehzadenin kalmasını uygun görerek, oğlu Süleyman Çelebi'yi Sivas'a atadı. Osmanlı'nın büyük komutanlarından Timurtaş Paşa da Sivas'ı üst olarak kullanarak, Besni, Divriği, Darende ve Malatya'yı Osmanlı sınırları içerisine kattı.

Anadolu'daki bu gelişmeleri haber alan Timur 1400 yılında ansızın Sivas üzerine yürüdü. Sivas, tarihindeki büyük felaketlerden birini Timur'un şehre saldırmasıyla yaşamıştır. Kara Yülük Osman Bey ve Erzincan Emiri Mutahharten'in kışkırtmasıyla Sivas'a yönelen Timur ordusu, 1400'de şehri kuşatmıştır. Süleyman Çelebi, az bir kuvvetle Sivas'ı savunamayacağını anlayınca Malkoçoğlu Mustafa Beyi şehirde bırakarak kendisi yardım getirmek üzere ayrıldı. Osmanlı Sultanı I. Bayezit, Sivas'ı kurtarmak için Anadolu Beylerbeyi Timurtaş Paşayı büyük bir orduyla Sivas'a doğru yola çıkarmışsa da, Osmanlı ordusunun Sivas'a geleceği haberini alan Timur, bu orduyu Cihanşah ve Süleymanşah gibi seçkin emirlerinin komuta ettiği bir orduyla Kayseri önlerinde yenilgiye uğratmıştır. Böylece Osmanlı'dan yardım gelmesini yolunu kesen Timur, kale surlarının altlarına tüneller kazdırdı ve büyük kuleler birer birer çöktürüldü. Kurulan mancınıklarla şehrin içerisine ağır güller yağdırıldı. Daha fazla direnmenin bir yarar sağlamayacağını anlayan Malkoçoğlu, şehri kan dökmek şartıyla Timur'a teslim etti. Üç ayda fethedebileceği söylenen Sivas ancak 18 gün dayanabilmişti. Timur şehri teslim aldıktan sonra verdiği sözde durmayarak, Osmanlı askerini diri diri toprağa gömdü. Hıristiyanları Kabakyazısı mevkiinde açtığı çukurlara doldurarak üzerlerini toprakla örttü. En acımasız

işkenceleri bir hafta boyunca yaptıktan sonra Sivas'ı terk ederek, güneye doğru indi. Bu işkenceler, halk arasında o günde bugüne değin bir unutulmayan söz olarak kalmıştır: *"Sana öyle bir iş edeyim ki, Timur Sivas'a yapmamış ola !..."*

Tarihe Timur istilası olarak geçen bu hadise, Anadolu'nun en önde gelen bir şehri olan Sivas'ın yıkılıp, harap olmasına sebep olmuş ve ne yazık ki Sivas, bir daha o görkemli canlılığına kavuşamamıştır.

Timur, Osmanlılarla yeniden karşılaşmak için iki yıl sonra, 1402'de tekrar Sivas'a geldi. İlk karşılaşma Sivas-Tokat arasında meydana geldi. Ama Timur burada savaşı kabul etmeyerek Ankara üzerine yürüdü. Osmanlının Ankara savaşındaki ağır mağlubiyetinden sonra, Osmanlı'da taht kavgaları başladı. Bu karışıklık esnasında Kadı Burhanettin'in damadı olduğu sanılan Mezit Bey Sivas yönetimini ele geçirdi. Çevre illeri de ele geçirmek için yaptığı girişimler üzerine Çelebi Mehmet, onu sıkıştırarak teslim aldı. Sivas 1408'de Çelebi Mehmet'in yönetiminde kaldı. 1418'de Sivas surları yeniden onarıldı. Osmanlının kuruluş döneminde olduğu gibi, Anadolu'nun tamamı gibi Sivas da karışık günler yaşadı. Zaten Timur istilasının yaraları hâlâ devam ediyor, Sivas viraneliğini sürdürüyordu. 1472 yılında Osmanlılarla Akkoyunlular arasında yapılan savaş esnasında Yusuf Mirza komutasında bir Akkoyunlu ordusu Sivas'ı yağmaladı.

Fatih Sultan Mehmet, Erzincan ve Erzurum yöresini ele geçiren Akkoyunluların saltanatına son vermek üzere 1473'te (1433) 190.000 kişilik çağın en iyi donanımlı ordusuyla Sivas'tan geçerek Otlukbeli'nde Akkoyunlu ordusunu yenmiştir. Otlukbeli Savaşı'ndan sonra Sivas uzun bir süre sakin ve barış içerisinde huzurlu bir dönem yaşamıştır.

Sivas, önemli yollar kavşağında bulunması sebebiyle bazı Osmanlı padişahları doğu seferlerine giderken Sivas'tan geçiyor ve burada konaklıyorlardı. Yavuz Sultan Selim, Çaldıran seferi için 2 Temmuz 1514'te Sivas'a gelmiş; ordusundan hasta ve zayıf olanların bir kısmını burada bırakarak büyük bir güçle Koçhisar, Kazgölü, Şahna Çimeni, Koyulhisar Güzeller Çayırı ve Suşehri güzergâhını izlemiştir. Anadolu içlerinde kışkırtmalarıyla ayaklandırmalar yapan Şah İsmail üzerine yürüdü ve Çaldıran'da hezimete uğrattı. Yine 1515 yılında Kemah'a giden Yavuz, gidiş ve dönüşünde Sivas'ta konakladı.

Anadolu'da 1574 yılında başlayan ve yaklaşık üç yıl süren bir tahıl kıtlığı yaşandı. İşte bu dönem içerisinde bazılarının fırsattan yararlanmaya çalışması ve artan vergiler ile kışkırtmalar sonucu çeşitli ayaklanmaların ve teşebbüslerin olduğu görülmektedir. Bunların içerisinde en önemlisi Celâlî İsyanları adı ile anılan ve halkın büyük bir kısmını tedirgin eden ayaklanma hadisesidir. 1527 yılında Zünnun ile Sivas valisi Hüseyin Paşa arasındaki çatışmada vali öldürülmüş, yardıma gelen Hüsrev Paşa eşkiyanın hepsini kılıçtan geçirerek duruma hâkim olmuştur.

Kanuni Sultan Süleyman, Tebriz seferine giderken 8 Ağustos 1534'te ve 1548'te ikinci İran seferine giderken Sivas'ta konaklamıştır. Kanuni, Sivas'tan sonra; Hafik Sofular köyü, Zara Kuşçu Hasan Çayırı, Yapak köyü, Şahna Çimeni, Akşehir Sahrası, Suşehri güzergâhlarını izlemiştir. 1622 yılında Abaza Mehmet Paşa, Genç Osman'ın öcünü almak üzere Sivas'a saldırıda bulunmuş ama geri püskürtülmüştür.

1634 yılında ise IV. Murat Revan Seferi'ne giderken Sivas'ta konakladı. Sivas'ta 15 gün kalan IV. Murat, gerileme dönemine girmiş olan Osmanlı Devletinin ve bunun tesirlerinin Sivas'a yansıdığını yakinen görmüş, gerek Osmanlı'nın bütününde, gerekse Sivas yönetiminin daha düzenli olarak yürütülmesinde gerekli olan tedbirler alınmış, devletin güvenlik ve düzeni gözden geçirilmiştir. Revan Seferi ile ilgili günümüz savaş tatbikatlarına benzer biçimde (kırmızı ve mavi kuvvetlerle) düşmana karşı uygulanacak taktikleri belirlemek amacıyla Anadolu ve Rumeli askerleri arasında tatbikat yaptırmıştır. Daha sonra Sofular köyü, Tödürge Gölü, Yapak köyü, Koyulhisar, Suşehri, Çoban Dede Tekkesi güzergâhlarını izlemiş ve Revan'a gitmiştir.

Bu dönemde Sivas'a atanan valiler arasından Halil Rifat Paşa'nın gayretli çalışmaları Sivas'a bayındırlık alanında önemli eserler kazandırmıştır. Sivas Vilayet Konağı, Jandarma Alay Komutanlığı binaları, Eğri Köprü ile birlikte birçok hanların yapımı bu devrin eserleridir. Ayrıca, yol yapımına büyük önem verilmiş, Sivas-Koyulhisar-Ordu, Sivas-Malatya, Sivas-Tokat yolları bu dönemde yapılmıştır. Bunun bir sonucu olarak Halil Rifat Paşa'nın "*Gidemediğin yer senin değildir.*" sözü bir vecize olarak kalmıştır. Tanzimatla birlikte eğitimde görülen yeni okullardan Askerî ve Mülkiye Rüştiyeleri Sivas'ta açılmıştır. Yine Halil Rifat Paşa'nın köylü ve çiftçiler için yayımladığı "*Tenbihname*"leri, Paşa Fabrikası ve un değirmenleri önemli eserlerindedir. Reşit Akif Paşa tarafından da Kabakyazısı mevkiinde "*Garipler Hastanesi*" yapılmış, çermikler birer mesire yeri hâline getirilmiştir. Osmanlı egemenliğinde eyalet merkezi hâline getirilerek Amasya, Çorum, Tokat, kısmi olarak Malatya ve Kayseri illeri Sivas'a bağlı birer sancak olmuştur. Evliya Çelebi Seyahatnamesinde belirtildiği gibi Sivas zamanın en önemli eyaletlerinden biridir. Sivas'ta 40 ilkokul, 1000 dükkân, 18 han, 40 kadar çeşmesi olduğundan bahsedilmektedir.

Sivas şehir merkezinin nüfusu, XX. yüzyılın başlarında 49.000'e ulaşmıştır. XIX. yüzyılın son çeyreğinde, Amerika, Fransa ve İngiltere gibi üç yabancı ülke, Sivas'ta konsolosluk açmış; 1920'ye kadar faaliyetlerini sürdürmüşlerdir. Aynı dönemde Fransız misyonerleri Sivas'ta "Cizvit Lisesi", Amerikan misyonerleri "Amerikan Koleji" isimli orta öğretim kurumları ile "Amerikan Hastanesi" adlı bir sağlık kurumunu faaliyete geçirmişlerdir.

Sivas, 1914'te başlayan Birinci Dünya Savaşı yıllarında Doğu Cephesi'ne asker göndermek üzere sancaklardan silahaltına alınacakların "toplanma merkezi" olmuştur. Sivas'taki birliklere gelen askerler, burada teçhizatlandırılıp görevli subaylar eşliğinde yaya olarak Erzurum'a intikal

ettirilmişlerdir. Doğu Cephesi'ndeki savaşlarda, özellikle "Sarıkamış Harekâtı" sırasında Allahuekber Dağlarında çok sayıda Sivaslı şehit olmuştur.

Sivas Kongresi ve Cumhuriyet Dönemi: Duraklama ve gerileme dönemini yaşayan Osmanlı İmparatorluğu, Tanzimat'la birlikte bir takım ıslahat hareketlerine girişerek Batılılaşma yolunda çalışmalara başlamıştı. Ama güçlenen diğer uluslar, Osmanlı İmparatorluğu'nun içerisindeki etnik gurupları ayaklandırarak Osmanlının bütünlüğünü bozmuş, devletin ahengi sarsılmış ve çöküşe doğru hızla gitmeye başlamıştır. Bunun sonucu olarak Osmanlı İmparatorluğu 1. Dünya savaşından müttefiki olduğu Almanya'nın da mağlup olması üzerine yenik duruma düştü. İmzalanan Mondros Mütarekesi ile birlikte Anadolu topraklarının çeşitli bölgeleri değişik devletler tarafından işgal edilmeye başlandı. İstanbul hükûmeti, etrafını saran yabancı güçlerin etkisinde kurtulup, Anadolu'nun yeniden kurtuluşunu gerçekleştirmeyi başaramıyordu. Bu arada yurdun çeşitli bölgelerinde kurulan kurtuluş cemiyetleri, topraklarını savunmak için çalışmalar başlattılar.

İstanbul hükûmeti, İzmir'in Yunanlılar tarafından işgal edilmesi üzerine Mustafa Kemal Paşa'yı Anadolu'ya ordu müfettişi olarak gönderdi. Mustafa Kemal Paşa 19 Mayıs 1919 ta Samsun'a çıktı daha sonra Amasya'ya geçti. Amasya'da yapılan bir toplantıda, yurdun tüm bölgelerinden gelecek delegelerle bir kongre yapılması ve ülkenin kurtarılması için neler yapılması gerektiğinin görüşülmesi istenildi. Kongrenin yapılacağı yer olarak da, yabancı güçlerin ulaşamayacağı "*Tesir ve gözetimden uzak*" bir şehrin seçilmesi gerekiyordu. İşte bu şehir Sivas olarak belirlendi. Her ile haber gönderilerek delegelerini Sivas'ta hazır bulundurmaları istenildi.

Mustafa Kemal Paşa 27 Haziran 1919 da Sivas'a geldi. Sivas Valisi Reşit Paşa ve şehir erkânı Paşayı şehre 10 km uzaklıktaki bugünkü Çimento Fabrikası civarında karşıladılar. Bu karşılama yerine Vali Lütfi Tuncel zamanında "*İlk Adım Anıtı*" yaptırılmıştır.

Aynı gün akşam şehrin ileri gelenleri ile Sivas'ta yapılacak olan kongre hakkında görüşmeler yapıldı. Erzurum'da yapılacak olan Doğu illeri temsilcileri nin yapacağı kongre haberini alan Mustafa Kemal Paşa hemen ertesi gün Erzurum'a gitti.

Sivas Kongresi ile ilgili olarak Vali Reşit Paşa Kadı Hasbi Efendiyi görevlendirerek bugün Kongre Müzesi olarak kullanılan o günkü lisenin "Müsamere Salonu"nu "Kongre Salonu", "Müdür Odası"nı ise Atatürk'ün çalışma odası olarak düzenledi.

Sivas Kongresi 3 Eylül 1919 günü gündemin tespiti ve hazırlıkların gözden geçirilmesinden sonra 4 Eylül 1919 günü saat 14.00 de toplandı.

Kongreye 18 bölgeden 33 delege katılmıştır. Kongre başkanı sıfatıyla Heyet-i Temsiliye üyesi Mustafa Kemal Paşa ile birlikte kongreye katılan üyeler şunlardır: İstanbul: *İsmail Hami Bey, İsmail Fazıl Paşa, Rauf Orbay Bey, Hüsrev Sami Bey*, Afyon: *Salih Sıtkı Kesri Bey, Boşnakzade Süleyman Bey*,

Alaşehir: *Mehmet Şükrü Bey, Macit Bey*, Bor: *Halit Bey*, Canik: *Rafet Bele Bey, Zeki Bey*, Çorum: *Abdurrahman Dursun Bey, Tevfik Bey*, Nevşehir: *Dellalzade Hacı Osman Efendi*, Erzincan: *Şeyh Fevzi Bey, Ahmet Nuri Bey, Osman Nuri Bey*, Erzurum: *Hoca Arif Bey*, Eskişehir: *Asaf Bey, H.İbrahim Bey, Hüsrev Bey*, Gaziantep: *Kara Vasıf Bey*, Denizli: *Yusuf Bey, Necip Ali Bey, Mehmet Şükrü Bey, Hakkı Behiç Bey*, Hakkâri: *Mustafa Efendi, Mazhar Müfit Bey*, Saruhan: *İbrahim Süreyya Yiğit Bey*, Tokat: *Bekir Sami Bey*, Yozgat: *Bahri Tatlıoğlu Bey*, Tıp Fakültesinden öğrenci *Hikmet Efendi*

Kongrenin açış konuşmasını Mustafa Kemal Paşa yaptı. Yapılan oylamada Mustafa Kemal Paşa başkan olarak seçildi ve tüm oturumları yönetti. İlk gün açılış konuşması, başkanlık seçimi ve gündemin kabulü ile geçti. Gündem şu 4 maddeden oluşmaktaydı: 1- *Başkan seçimi*, 2- *Erzurum Kongresinde kabul edilen bildirilerin müzakere edilerek oylanması*, 3- *Manda konusu*, 4- *Dilek ve temenniler*. Gündemin ikinci maddesi olan "Erzurum Kongresinde alınan kararların müzakere edilerek oylanması" maddesinde, Erzurum Kongresindeki mahallî ifadeler, bütün ülkeyi kapsayacak şekilde genelleştirilerek kabul edildi. Böylece Sivas kongresi mahallî kongre olmaktan öte millî bir kongre kimliğini kazandı. Yine, kendi bölgelerini yabancı işgallere karşı savunmak için yurdun çeşitli bölgelerinde kurulan bütün cemiyetler tek çatı altında birleştirilerek "Anadolu ve Rumeli Müdafaa-i Hukuk Cemiyeti" kuruldu. Bütün yurttaki başlayan Millî Mücadele tek çatı altında birleşerek güçlü bir teşkilata sahip olmuş oldu. 13 Eylül günü yapılan oturumda ise bu cemiyetin çalışmalarını ve sesini duyurmak üzere "İrade-i Milliye" isminde bir haftalık gazete yayımlanmasına karar verildi.

Gündemin diğer ve önemli bir maddesi olan manda konusu üzerinde yapılan tartışmalarda, ülkenin hiçbir devletin egemenliğine girmeden kendi başına bağımsızlığını kazanması için mücadele edilmesi gerektiği, Türk milletinin bunu başaracağına inanıldığı için çalışmaların bu doğrultuda yapılmasına ve mandanın reddedilmesine karar verildi.

Kongre, bu çalışmalarını sürdürmek üzere bir yönetim kadrosu oluşturdu. Heyet-i Temsiliye adı verilen bu kurulun üye sayısı 16 olarak belirlendi. Heyet-i Temsiliye'ye seçilen kongre üyeleri şunlardır: *Mustafa Kemal, Hüseyin Rauf, Hoca Raif, İzzet Efendi, Servet Bey, Sadullah Bey, Hacı Musa Efendi, Rafet Bey, Kara Vasıf Bey, Mazhar Müfit Bey, Ömer Mümtaz, Hüsrev Sami, Hakkı Behiç, Hatipzade Mustafa, Hacı Fevzi ve Bekir Sami*'dir.

Heyet-i Temsiliye üyeleri kongreden itibaren 3,5 ay Sivas'ta görev yaptılar. Daha sonra Ankara'ya taşındılar. Böylece Sivas da yurdumuzun kurtarılmasında verilen Millî Mücadele hareketinde 3,5 aylık bir süre ile başkentlik görevini yerine getirmiş oldu.

Millî Mücadelenin başarıyla sonuçlanması ve Türk İstiklal Savaşı'ndan onurla çıkılması sonucu, Anadolu'da Osmanlı Devleti'nin yerine genç bir cumhuriyet kurulmuş oldu. Cumhuriyetle birlikte Sivas'ta gerek ticari ve sanayi gerek eğitim alanında yeni bir dönem başlamıştır. Cumhuriyetin temelini Sivas'ta atan Atatürk, bir bakıma sanayinin temelini de Sivas'ta atmıştır. Sivas Atatürk

döneminde güzel bir başlangıç yapmıştır. Kamu ağırlıklı yatırımlar başlamıştır. Demiryolu hattı (1930 da Ankara ile 1932'de Samsun ile 1938'de Erzurum ile bağlantısı), Cer Atölyesi (1939), Çimento Fabrikası (1943), Tavra deresinde Elektrik santrali (1934) kurulmuştur. Sağlık alanında Numune Hastanesi (1953), Sosyal Sigortalar Hastanesi (1955), Çocuk Bakım Yurdu (1958), ayrıca, Sivas Hava alanı (1966), İl Halk Kütüphanesi (1967), Sivas Cumhuriyet Üniversitesi Tıp Fakültesi (1973), Beton Travers Fabrikası (1979), açılarak gelişen ve büyüyen Sivas'ın önemli tesisleri olmuşlardır. 1990 'lı yıllarda ise Organize Sanayi Bölgeleri kurularak, küçük sanayide yeni bir açılım başlamıştır.

III.1.2. COĞRAFİ YAPI

Sivas, Anadolu'nun ortasında alan itibarıyla ülkemizin Konya'dan sonraki 28.567 km²lik yüzölçümü ile ikinci büyük ilidir. Sivas'ın geniş coğrafyasının büyük bir bölümü Yukarı Kızılırmak, bir bölümü de Yeşilirmak ve Fırat Havzalarında yer alır. 38-41 kuzey enlemleri ile 36-38 doğu boylamları arasındadır. İl topraklarının büyük bir kısmı İç Anadolu Bölgesi'nde bulunmakla birlikte, Suşehri, Gölova, Akıncılar ilçeleri Karadeniz ve Doğu Anadolu, İmranlı ve Divriği ilçelerinin bir kısım toprakları Doğu Anadolu Bölgesi sınırları içerisine girer.

Sivas'ın doğusunda Erzincan, batısında Yozgat, kuzeyinde Ordu, güneyinde Kahramanmaraş, kuzeydoğusunda Giresun, güneydoğusunda Malatya, kuzeybatısında Tokat ve güneybatısında ise Kayseri illeri bulunmaktadır.

Sivas; ilçe merkezleri, belde köy ve mezralarıyla iki binin üzerindeki yerleşim yerine sahip olmasıyla da yerleşim yeri en fazla olan birinci ilidir. Merkez ilçeyle birlikte 17 ilçesi (Merkez İlçe, Akıncılar, Altınyayla, Divriği, Doğanşar, Gemerek, Gürün, Gölova, Hafik, İmranlı, Kangal, Koyulhisar, Suşehri, Şarkışla, Ulaş, Yıldızeli ve Zara), 1223 köy, 28 bucağı ve 803 mezrası mevcuttur.

Sivas coğrafi yapı itibarıyla genel olarak yüksek ve dağlık bir alana kurulmuştur. İlin ortalama yüksekliği 1000 metrenin üzerindedir. Genellikle yüksek düzlüklerin, dağların ve derin vadilerin oluşturduğu bir yeryüzü yapısına sahiptir. Deprem riski açısından orta derecede risk kuşağına girmektedir. İç Anadolu'nun yüksek platoları üzerinde başlayan ve doğuya doğru yükselmekte ve kuzey, doğu ve güneydoğuda dağlık ve sarp bir kesimle son bulmaktadır.

Sivas'ta ki dağları şu gruplar içerisinde incelemek mümkündür: Kuzey Sıradağları (Köse Dağları), Tecer Sıradağları, Akdağlar ve Yama Dağ gruplarıdır. Kuzey Sıradağları (Köse Dağları) grubu olarak bilinen dağ silsilesi Kuzey-Doğu Anadolu dağları olup batıdan doğuya doğru uzanırlar. İlimiz sınırlarından *Yıldızdağı* (2537) ile başlayan bu dağ silsilesi *Asmalıdağ* (2406 m), *Tekelidağ* (2621 m), *Köse Dağları* (3050 m), *Kızıldağ* (3015 m) olarak devam ederler. Tecer Sıradağları ise Toros Dağlarının kuzeye doğru uzantıları olup, ilimiz sınırları içerisinde Gemerek ve Şarkışla'dan başlayarak ilin

ortalama doğru uzanan dağ silsilesidir. Bu gurup içerisindeki dağlar, *Gürlevik Dağ* (2688 m), *Tecer dağı* (2230 m), *Kormaç* (2079 m), *Beydağ* (2802 m), *Karayüce* (1712 m), *Yücepinar* (1789 m) dır. İlin kuzey kesiminde bulunan Akdağlar dağ grubu Sivas-Tokat, Sivas-Yozgat sınırından başlayıp kuzeydoğuya doğru uzanırlar. Kolay geçit vermezler. Karadeniz bölgesine açık kesimlerinde ağaçlık ve tarıma uygun alanlar bulunmaktadır. Bu dağlar, *Karababa* (2235 m), *Güldede* (2137 m), *Dikilitaş* (1930 m), *Çamlıbel* (1916 m) dağlarıdır. Yama Dağları ise Divriği-Çetinkaya bölgesinin güney kesimini oluşturan volkanik yapı arz eder, güneye doğru açılarak Malatya topraklarına girerler. *Tahtalı Dağları* (2719 m), *Yama dağı* (2631 m), *Ozangediği Tepesi* (2371 m), *Hezanlı* (2283 m) bu bölgenin önemli yükseltileridir.

Bu bölgede büyük küçük çok sayıda plato bulunmasına rağmen ilin en önemli iki platosu bulunmaktadır. Bunlar Uzunyayla ve Meraküm'dür. Ayrıca, *Suşehri ovası*, *Planga ovası*, *Bedehdun* ve *Karatonus* ile *Eğriçimen* yaylası ilin önemli ova ve platolarını oluşturmaktadırlar. Bunlardan bazıları sulu tarıma elverişli olduğundan değişik türde ürün elde edilmektedir. Ayrıca Kızılırmak, Kelkit, Çaltı Vadileri önemli coğrafi oluşumlardır. Türkiye geneli arazi dağılımı ile Sivas ili karşılaştırıldığında çayır mer'a alanlarının oranı yüksek (%41.43) orman alanlarının oranının ise düşük (%12.17) olduğu görülmektedir. Türkiye genelinde mer'a alanlarının genel arazi miktarına oranı %26, orman alanlarının oranı ise %26'dır. Sivas ilinde çayır mer'a alanlarının fazlalığı hayvancılık için bir potansiyel, orman alanlarının azlığı ise erozyonun nedeni ve yağış için kısıt teşkil etmektedir. 2.848.767 hektar alana sahip Sivas il topraklarının % 38,73'ünün tarım, % 41,43'ünün çayır-mer'a, % 12,17'sinin orman ve fundalık, % 7,69'unu da tarım dışı alanlar oluşturmaktadır.

Sivas, önemli ve zengin su kaynaklarına sahiptir. Sivas'taki su potansiyeli her şeyden önce ülkemizin en uzun akarsularının kaynakları ile irili ufaklı çok miktarda göl bulunması ve son zamanlarda yapımı hızlanan ve çoğalan barajları ile zenginliğini artırmaktadır. Önemli akarsuları Kızılırmak, Kelkit Çayı, Tozanlı Çayı, Çaltı Çayı ve Tohma Çayıdır. Sivas'ta coğrafi özellikler nedeniyle çok sayıda göl bulunmakta, ancak bunların bir bölümü alan, derinlik ve süreklilik açılarından pek önemli sayılmamaktadır. Hafik Gölü, Tödürge Gölü, Gürün Gökpinar Gölü ve Lota gölleri il sınırları içindeki önemli göllerdir.

İklim ve yer şekilleri özellikleri bakımından Sivas'ın doğal bir orman alanı olması gerekirken; yüzyıllar boyunca devam eden ormanların tahribatı yüzünden bugün Sivas çevresinde orman alanları fazla geniş bir yer tutmaz. İlin Koyulhisar bölgesi zengin çam ormanı ile kaplıdır. Şerefiye yöresi Koyulhisar çevresi kadar olmamakla birlikte önemli bir orman bölgesidir. Şarkışla-Yıldızeli sınırları içerisinde bulunan Ak Dağlar, bölgenin en önemli orman bölgesidir. İlin geniş toprakları arasında fazla geniş bir yer tutmayan bu orman alanların dışında Sivas'ın asıl önemli bitki örtüsü (step) bozkırdır.

Sivas, çevre illere göre kendine has bir iklim özelliğine sahiptir. Çevresine göre bir mikro klima iklim bölgesidir. Bu özelliği sağlayan temel unsurlar; çevre illere göre daha yüksek, kuzey rüzgârlarına açık, engebeli bir yapıya sahip olması, yıl içinde değişen basınç farkı, il topraklarının farklı coğrafi bölgelerde yer almasıdır. Sivas'ta aralarında küçük farklar olmakla birlikte ana hatlarıyla karasal iklim görülür. Kışları soğuk ve kar yağışlı, yazları sıcak ve kurak geçer.

III.1.3. DEMOGRAFİK YAPI

Sivas'ın nüfusu, 2013 Yılı Adrese Dayalı Nüfus Kayıt Sistemi sonuçlarına göre 623.824 kişidir. Toplam nüfusun 311.798 kişisi erkek, 312.026 kişisi ise kadındır. Yine toplam nüfusun 439.564 kişisi il ve ilçe merkezlerinde yaşarken, 184.260 kişisi belde ve köylerde yaşamaktadır. Şehirde yaşayanların 2012'de oranı % 69, iken 2013 de %70,46 sı, köyde yaşayanların 2012'de oranı ise % 31 'iken 2013'de 29,5'tür. Yine aynı sonuçlara göre, il merkezi nüfusu 315.107'dir. İlin nüfus yoğunluğu ise km² başına 23'dir. Nüfus bakımından en büyük ilçeleri sırasıyla Merkez, Yıldızeli, Şarkışla, Gemerek ve Suşehri'dir. Nüfus bakımından en küçük ilçesi Doğanşar'dır. Yüzölçümü bakımından en büyük ilçesi Kangal, en küçük ilçesi ise Doğanşar'dır.

SİVAS BELEDİYE BAŞKANLIĞI

SİVAS VE İLÇELERİN YILLAR İTİBARIYLA NÜFUSU

İlçeler	1990	2000	2010	2011	2012	2013
Sivas (Merkez)	276.383	299.935	354.913	345.762	346.629	348.623
Akıncılar	10.368	8.353	5.518	5.077	5.170	5.300
Altınyayla	13.399	15.713	10.241	9.985	10.009	9.736
Divriği	32.719	23.313	16.504	16.416	16.272	16.128
Doğanşar	8.210	6.314	2.959	2.785	2.699	2.881
Gemerek	48.176	54.692	27.224	26.671	25.498	26.157
Gölova	6.699	6.272	3.694	3.204	3.645	3.532
Gürün	30.602	26.742	20.957	20.615	20.222	19.954
Hafik	27.321	19.213	9.113	9.131	8.863	9.438
İmranlı	21.649	13.883	7.553	7.568	7.882	7.975
Kangal	45.153	37.049	24.867	24.406	23.911	23.089
Koyulhisar	21.644	24.934	1.281	12.705	12.404	14.274
Suşehri	47.560	44.731	26.929	26.511	26.396	26.053
Şarkışla	51.593	49.318	40.338	39.413	38.448	38.094
Ulaş	16.121	14.972	10.468	10.075	9.680	9.584
Yıldızeli	70.949	76.232	45.041	43.639	42.723	4.054
Zara	38.275	33.425	23.095	23.093	23.084	22.466
Toplam	766.821	755.091	642.224	627.056	623.535	623.824

SİVAS MERKEZ İLÇE NÜFUSU (2013)

	Erkek	Kadın	Toplam
Merkez İlçe (Sivas İl Merkezi)	156,549	158,558	315,107
Belde ve Köyler	17,116	16,400	33,516
Toplam	173,665	174,958	348,623

İLÇE MERKEZLERİ VE KIRSAL KESİM NÜFUSU (2013)

	Erkek	Kadın	Toplam	Oran (%)
İl ve İlçe Merkezleri	219,144	220,42	439,564	70,46
Belde ve Köyler	92,654	91,606	184,260	29,53
Toplam	311,798	312,026	623,824	

2013 yılı Adrese Dayalı Nüfus Kayıt sistemine göre; Türkiye toplam nüfusunun %3,1 ine sahip olup, nüfus olarak yıllar içinde bölgede artış gerçekleşmiş olsa da, Türkiye nüfus artış hızını 1965 yılından sonraki verilerde yakalayamadığı, genel olarak Türkiye'nin artış hızınının 10 puan altında seyrettiği gözlenebilir. Yine 2000- 2007 yılları arasında Sivas'ın nüfusunda ani bir düşüş olduğu, sonraki yıllarda nüfusta önemli bir değişiklik olmadığı görülmektedir. Nüfusu en çok azalan ilçe Yıldızeli'dir. Ancak Sivas ilinin genelinde bir azalış görülürken Merkez İlçe nüfusunda sürekli bir artış gözlenmektedir.

III.1.4. SOSYO- EKONOMİK DURUM

Sivas yeraltı ve yerüstü zenginlikleri, sosyal ve kültürel yapısı, kentsel gelişimi, eğitim altyapısı ve birikimi, tarımsal üretim gücü ve ulaşım altyapısı ile ekonomik ve sosyal kalkınma için önemli potansiyele ve avantajlara sahiptir. Yer altı ve yer üstü zenginliklerine sahip bir bölge olmasına rağmen sanayisi yeterince gelişmemiştir. Sivas ekonomisi, tarım, ticaret, ulaştırma ve haberleşme ile sanayi sektörlerine dayalıdır.

Sanayi: Sanayi sektörünün Sivas ekonomisinde katkısı oldukça yüksek seviyelerde görülmektedir. Bu durum, ilde imalat sanayinin gelişmiş olmasından ziyade, madencilik ve enerji alt sektörlerinin sanayi sektörü içerisindeki ağırlıklarından kaynaklanmaktadır. Sivas'ta imalat sanayi alt sektörünün yeterince gelişmemesinin sebepleri arasında, ilin konumu, tarım, hizmet ve ticaret sektörlerinden elde edilen sermaye birikiminin yeterince sanayi yatırımlarına yönlendirilmemesi sayılabilir. İl genelinde çeşitli mermer işletme tesisleri ile demir cevheri ve çinko-bakır-kurşun istihracı yapan maden işletmeleri mevcuttur.

Sivas, 81 il arasında imalat sanayi gelişmişlik sıralamasında 43. sıradadır. Sivas sanayisini ağırlıklı olarak küçük ve orta ölçekte tesisler oluşturmaktadır. Bu yapı yüzünden üretim, katma değer, istihdam ve kapasite kullanım oranları düşüktür. Girişimcilik, sanayi ve ortaklık kültürünün eksikliği, sermaye yetersizliği, tarıma dayalı sanayinin gelişmemesi, tarım ve hayvancılıkta endüstriyel üretime yönelik işbirliği zayıflığı, iklim şartları ve şehre öncülük edecek markalaşmış büyük özel sektör yatırımlarının yeterince olmaması temel sorunlar olarak görülmektedir. Üretici sayısına göre Sivas'taki başlıca sektörler; %28 ile "Gıda-İçki-Tütün Sanayi", %12 ile "Metal Eşya-Makine ve Gereç, Ulaşım-Aracı İlmi ve Mesleki Ölçme Aletleri Sanayi" ve "Metal Dışı Ürünler Sanayi" ve %10 ile "Kimya, Kimyasal Ürünler, Petrol, Kömür, Lastik ve Plastik Ürünleri Sanayi" olarak sıralanmaktadır. Çalışan kişi sayılarına göre başlıca sektörler ise; %21 ile "Metal Eşya-Makine ve Gereç, Ulaşım-Aracı İlmi ve

Mesleki Ölçme Aletleri Sanayi”, %17 ile “Metal Sanayi”, %14 ile “Kimya, Kimyasal Ürünler, Petrol, Kömür, Lastik ve Plastik Ürünleri Sanayi” ve %10 ile “Tekstil”dir.

Sivas ilinde bulunan sanayi işletmelerinin % 31’u mikro ölçekli, %56’i küçük ölçekli, %10’u orta ölçekli, % 3’i büyük ölçekli işletmelerdir. Sivas’ta bulunan sanayi işletmelerinin sektörel dağılımına baktığımızda; % 21’lik bir oran ile gıda ürünleri imalatı, %14 ile diğer madencilik ve taş ocakçılığı sektörleri ilk sıralarda yer almaktadır.

Cumhuriyetin ilk döneminde yapılan ve şehirde hem istihdam hem de iktisadi anlamda ciddi katkı sağlayan kamuya ait sanayi tesisleri il ekonomisinde önemini yıllarca korumuştur. Ancak 1989 yılında kurulan 1.Organize Sanayi Bölgesi ile birlikte sanayileşme hareketleri de yön değiştirmeye başlamıştır. Çeşitli teşvik yasalarında yer alan ilimizde Organize Sanayi Bölgesi’ndeki yatırımlar büyük hız kazanmıştır. Şarkışla ve Gemerek ilçelerinde de Organize Sanayi Bölgeleri yapılmış, il genelinde 10 ayrı Küçük Sanayi Sitesi bulunmaktadır. Organize sanayi incelendiğinde sektörel bazda maden ve tekstil sektörü yatırımlarının çok fazla olduğu bunun yanında mobilya, profil, kam milleri vb. gibi fabrikaların da olduğu görülmektedir. 2. Organize Sanayi sadece ihtisas sanayisi olmak şartıyla şehrimize 20 km uzaklıktaki 4.Demir Çelik Fabrikası bitişiğine yapılacaktır. Bununla ilgili kamulaştırma çalışmaları Özel İdare tarafından tamamlanmak üzeredir.

DPT 2006 yılından beri Türkiye’de uygulamaya koyduğu ve KOBİ’ler için çok önemli olan Sivas’ında içinde bulunduğu Bölgesel Kalkınma Ajansı’nı nihayet 2009 yılında kurdu. Sivas Yozgat’la beraber Kayseri’ye bağlandı.

Ticari Yapı: Sivas ili, İç Anadolu Bölgesinin kuzey doğusunda gerek karayolları gerekse demiryolları ile bir kavşak noktasındadır.

İl ekonomisine tarımsal kesimin hâkim olması nedeniyle ticarete konu olan ürünlerin başında canlı hayvan ve bitkisel ürünler gelmektedir. İhtiyaç duyulan sanayi ürünleri ve kimyasal ürünler genelde il dışından sağlanmaktadır.

İlden diğer illere genellikle hububat, büyük ve küçükbaş canlı hayvan, hayvansal ürünler, el sanatlarına dayalı hediyelik eşyalar ve bazı işlenmemiş madenler satılmaktadır. Son yılanda Organize Sanayi Bölgesi’nde imalata yönelik kurulan sanayi tesislerinin üretmiş olduğu mobilya ve tekstil ürünleri ve makine aksamı ve parçaları yurt içine ve yurt dışına gönderilmektedir.

Diğer illerden ise yaş meyve sebze, akaryakıt makine oto yedek parçaları, manifatura, cam eşya, kırtasiye, inşaat malzemeleri, plastik mamulleri, petrol ve yan ürünleri ile diğer sanayi ürünleri temin edilmektedir.

SİVAS BELEDİYE BAŞKANLIĞI

Aşağıdaki tabloda görüleceği üzere Organize Sanayi Bölgesinden başta kam milleri, vagon, mermer, tekstil, çorap ve mobilya olmak üzere çeşitli işkollarındaki 50'yi aşkın firma ile 5 kıtada yüze yaklaşan ülkeye ihracat yapılmaktadır.

Sivas İline Ait İhracat Bilgileri			Sivas İline Ait İthalat Bilgileri	
Yıl	İhracatçı Firma Sayısı	İhracat Değeri (1.000 USD)	İthalatçı Firma Sayısı	İthalat Değeri (1.000 USD)
2008	52	40,489	52	35,346
2009	53	37,394	43	86,692
2010	55	56,053	54	84,040
2011	53	72,962	69	84,769
2012	55	93,294		89.808

Görüldüğü üzere 2012 yılında Sivas ili toplam 93.294,58 bin dolarlık (USD) ihracat gerçekleştirerek Türkiye'de 48. sırada yer almıştır. Yine aynı yıl Sivas toplam 89.808,36 bin dolarlık (USD) ithalat gerçekleştirerek Türkiye'de 40. sırada yer almıştır. Dış ticaret verilerine göre Sivas 2012 dış ticaret verilerine göre 3.486,22 bin dolar ile dış ticaret fazlası veren il olmuştur.

Müteşebbisler için çok önemli olan Gümrük Müdürlüğü ve İhracatçılar Birliği İrtibat Bürosu kurulmuştur. Ticaret, bankacılık, maden, inşaat ve diğer hizmet sektörlerinde de son yıllarda önemli gelişmeler görülmektedir. Ticaret odasına kayıtlı 4000 adet tüccar ve sanayici vardır.

Madencilik Sektörü: Şehrimizin yer altı kaynakları incelendiğinde kalkınmada en önemli sektörlerin maden ve hizmetler (Sağlık termal turizm ve kaplıcalar) sektörleri olduğu görülmektedir. MTA tarafından yapılan araştırmalar da Sivas'ın çok zengin bir maden şehri olduğunu göstermektedir.

Çok genel hâliyle Sivas bölgesinde yapılan üretimler metal madenlerinden, enerji madenlerinden ve endüstriyel minerallerden oluşmaktadır. Metal madenlerden demir ve krom; enerji madenlerinden linyit kömürü; endüstriyel minerallerden, kaolen, traverten mermer ve alçı taşı ön plana çıkmaktadır. Yapılan değerlendirmelere göre bu sektörler Sivas kalkınmasının sürükleyici motoru olabilme şansına sahiptir.

Metal maden işletmesi olarak Sivas bölgesinde 7 adet demir madeni işletmesi, 31 adet krom madeni işletmesi ve 5 adet kurşun-çinko-bakır işletmesi mevcuttur. Türkiye demir cevheri üretiminin % 44'ü, krom üretiminin ise % 3'ü Sivas'ta gerçekleşmektedir. Sivas bölgesinde endüstriyel maden işletmeciliği alanında faaliyet gösteren 15 adet mermer işletmesi, 4 adet alçı taşı (jips) işletmesi, 3 adet kaolin işletmesi, 7 adet talk işletmesi, 5 adet stronsiyum işletmesi, 2 adet kesikli üretim yapan

zeolit 7 işletmesi ve 9 adet tuz işletmesi mevcuttur. Bu işletmelerde istihdam ağırlıklı olarak mermer kesim ve alçı tesislerinde görülmektedir. Söz konusu traverten rezervleri 300.000.000 m³ üzerinde bir zenginlik arz ettiğinden geleceğe dönük ocak işletmesi sayısında belirgin bir artış beklenebilir gözükmektedir. Hâlen ülkemiz mermer üretiminde Sivas'ın payı % 1 civarındadır.

Alçıtaşı açısından ele alındığında Sivas'ta kurulu tesisler ülke üretiminin % 4'ünü karşılamaktadır. Mevcut veriler ve Sivas baseni jeolojisi ele alındığında bu bölge belki de Türkiye alçıtaşı rezervinin % 95'ine sahiptir. Türkiye doğal taş sektöründe Sivas denilince akla ilk gelen ve Sivas doğal taş üretiminin % 70'ini oluşturan Sarı Traverten'in yanı sıra Soğuk Çermik bölgesinde çıkarılan Noçe Traverten ve Scobaze Traverten, Sıcak Çermik bölgesinde üretilen Red Onyx ve Tiger Onyx ilimizin tanınan ve tamamı ihraç edilen ürünleridir. Bu ürünlerin yanı sıra başka illerde üretilip ilimizdeki fabrikalarda işlenen ve ihraç edilen doğal taş ürünleri de mevcuttur. Sivas bölgesinde mevcut olan enerji madenleri genel olarak linyit madenlerinden oluşmaktadır. Kömür ile ilgili olarak 9 adet işletme bulunmakta olup, söz konusu işletmelerin görünür rezervi toplam 111 milyon ton civarındadır. Linyit kömürünün % 8'i Sivas bölgesinde üretilmektedir.

Tarım ve hayvancılık: Sivas ilinin ekonomisi büyük ölçüde tarıma dayanır. Yüzölçümü bakımından Türkiye'nin ikinci büyük ili olan Sivas topraklarının % 97'si ekilebilir olmasına rağmen tarım yeterince gelişmemiştir. Bitki üretimine ayrılan alanlar bir milyon hektara yakındır. Bunun beşte birine yakınında sulu tarım, on bin hektara yakın kısmında ise bağcılık yapılmaktadır. Tarım ürünlerinde tahıl, baklagiller ve sanayi ürünleri başta yer alır. Tahıl ise en önde gelir. Tarım ürün miktarı mevsim şartlarına göre her sene değişmektedir. Başlıca tarım ürünleri buğday, çavdar, fasulye, mercimek, fiğ, şekerpancarı ve patatestir. Sebzeçilik ve meyvecilik pek gelişmemiştir. Tarım ve hayvancılığa dayalı sanayi son yıllarda belirli bir ivme kazanmış bulunmaktadır

Yine il topraklarının çok geniş bir kısmını kaplayan plato ve yaylalar hayvancılığa çok elverişlidir. Çayır ve meralar çoktur. Hayvancılığın tarımsal üretim içerisindeki yerinin büyük olmasına karşılık, istenilen düzeyde gelir getirmemektedir. İlde en çok koyun, sığır, kıl keçisi, kümes hayvanları beslenir. İldeki ırmaklar ve Gökpınar Gölünde kurulan alabalık tesislerinde balık üretimiyle Kangal köpekleri ülke sınırını aşan bir üne sahiptir. Arıcılık gelişmiş olup Sivas balı meşhurdur.

Sivas ilinin orman varlığı yüzölçümüne göre çok az sayılır. İl topraklarının % 11'i ormanlarla kaplı olup, 200 bin hektarı orman ve 100 bin hektarı fundalıktır. Orman içinde 220, orman kenarında 147 köy vardır. Senede 50 bin m³ sanayi odunu ve 30 bin ster yakacak odunu elde edilir. Ormanlarda daha çok karaçam, kızılçam, ardıç gibi iğne yapraklı ağaçlara ve daha aşağılarda meşe ormanlarına rastlanır. Suşehri ve Koyulhisar ilçelerindeki ormanlar ise tamamen yaprak dökmeyen ağaçlardan ibarettir. Sivas'ta ağaçlandırma hızla yapılmasına rağmen hem yetersiz hem de bakımsızdır.

Termal Kaplıca ve Sağlık Turizmi: İlimiz merkezde Sıcak ve Soğuk çermik, Kangal ilçemizde ise Balıklı kaplıca mevcuttur. Termal sular, sağlık turizmi açısından önemli bir potansiyel taşımaktadır. Son yıllara kadar yöre insanının mesire ve dinlenme mekânı olarak kullanılan kaplıcalarımızın bu özellikleriyle birlikte sağlık alanında tanınması ve alt yapısının tamamlanmasına ihtiyaç vardır. Sıcak Çermik'te 2010'dan sonra özel sektör tarafından yapılan termal kaplıca tesisleriyle bölge bir cazibe merkezi olacak ve bölge ekonomisine canlılık ve istihdam imkânı sağlayacaktır. Ayrıca, Sıcak Çermik'te sağlık turizmi dışında, sera işletmeciliği ve konutların ısınmasında suyun kullanılması mümkündür.

III.1.5. ULAŞIM

Sivas; Anadolu'nun ortasında doğudan batıya, kuzeyden güneye kavşak noktasında bulunmaktadır. Kızılırmak, Fırat ve Kelkit gibi üç önemli havzada, doğuyu batıya, kuzeyi güneye bağlayan yolların kavşağında ve Anadolu'nun merkezinde yer alan Sivas, günümüzde hava, kara ve demiryoluyla ulaşımı mümkün kılan bir konuma sahiptir. Yeni havaalanı ve bölünmüş yollarıyla Sivas ulaşım alanındaki kalitesini artırmıştır. Hızlı trenin gelmesiyle birlikte bu kalitesini daha da artıracaktır.

Karayolları bakımdan 2014 yılı verilerine göre 968 km. devlet yolu, 1.050 km. il yolu olmak üzere karayolu ağı uzunluğu toplam 2.018 km'dir. Devlet yolunun 636 km'si ile il yolunun 28 km bölünmüş yol olarak ulaşım hizmet vermektedir. Buna ek olarak 653 km'lik Kuzey-Güney Avrupa Otoyolu Projesi'nin de bir bölümü Sivas üzerinden geçmektedir. Sivas'tan kara yolları ile gerek yolcu gerekse yük taşımacılığında tüm şehirlere ulaşılabilir. İldeki otobüs şirketleri İstanbul, Ankara başta olmak üzere yolcu yoğunluğuna göre belirli güzergâhlara günlük seferler düzenlemektedirler.

Demiryolu ise, 1930 yılından beri yük ve yolcu taşımacılığında önemli bir yere sahiptir. Ankara – Yozgat - Sivas 442 km'dir. Kentteki toplam demir yolu uzunluğu Türkiye genelinin %6,1'ini oluşturmaktadır. Ankara - Sivas - Kars Hızlı Tren Projesi yapıldığında demiryolu kullanımının daha da yaygınlaşacağı ve şehre önemli katkısı olacağı düşünülmektedir. Mevcut demiryolu hattından, her gün Doğu Ekspresi ile Kars ve İstanbul yönüne; Güney Ekspresi ile Tatvan, Kurtalan ve İstanbul yönüne; Van Gölü Ekspresi ile Malatya, Elâzığ, Muş, Tatvan, Kayseri Ankara, İstanbul yönüne; 4 Eylül Mavi Treni ile Malatya, Diyarbakır, Kayseri ve Ankara yönüne; Erzurum Ekspresi ile Erzurum ve Ankara yönüne karşılıklı tren seferleri, Samsun istikametine seferler düzenlenmektedir.

Nato tarafından 1957 yılında kurulan Sivas Havaalanı, 2010 yılında pistin büyütülmesi ve yeni terminal binası ile âdeta yeniden inşa olarak Sivas Nuri Demirağ Havalimanı adıyla bugün Sivas'a hizmet vermektedir. Bakanlar Kurulu kararı ile 31.01.2002'de hava trafiğine kapatılan havaalanı 17.10.2003'de hava trafiğine açılmıştır. Havaalanı 30 metrelik pist genişliği 45 metreye çıkarılmış, pist

özel aydınlatması tesis edilmiş ve asfalt kaplanarak, 3811 x 45 metre ile ülkemizin en uzun ikinci pisti olmuştur. Yıllık 8760 uçak kapasitesine sahip olan 120 x 240 metre boyutlarında 5 uçak kapasiteli yeni Apron ve Pist bağlantı taksi yolu tesis edilerek 2006 'de terminal binası ise 2010 tarihinde fiili olarak hizmete girmiştir. Yıllık 3.000.000 yolcu kapasitesine sahip olan havaalanından 2014 yılının ilk altı ayında 240 bin iç hat, 4,500 dış hat olmak üzere 245 bin civarında yolcu seyahat etmiştir. İç ve dış hat seferleri yapabilen havaalanının şehir merkezine uzaklığı 25 km'dir.

III.1.6. KÜLTÜR VE TURİZM

Toprakları üzerinde çeşitli medeniyetlere tarih boyunca ev sahipliği yapan Sivas, kültürel doku itibarıyla zengin bir birikime sahiptir. Sivas, çağın değişen şartlarına rağmen sürdürmekte olduğu yaşam stili, gelenek ve görenekleriyle Anadolu'nun kültür coğrafyasında önemli bir yere sahiptir. Taşınmaz kültür varlıkları, zengin kültürel değerleri, tabii güzellikleri, termal kaplıcaları, doğa, inanç ve yayla turizm çeşitliliği sivil ve kamu mimarinin sanatsal değer taşıyan örnekleriyle korunup gelecek nesillere aktarılması gerekli olan hususiyetler içermektedir.

Kültürel Değerler: Sivas, Selçuklu ve Osmanlıdan bugünlere yabancı bir istilaya maruz kalmaması nedeniyle yılların birikimi olan bir kültürel dokuyu barındırmaktadır. Kültürel değerlerin başında aileden mahalleye ve şehre uzanan güçlü aile yapısı, komşuluk ilişkileri ve etkin bir sosyal dayanışma geleneği bulunmaktadır. İnsan odaklı, yardımlaşma esaslı dayanışmayı gözetten toplumsal bir mutabakat söz konusudur. Bu çerçeveden hareketle insanlar günlük hayatlarını idame ettirdikleri evleri, eğitim alanları, kamu binaları ve dinî alanlar sanatsal bir zarafetle tezyin edilmiştir. Bu hususiyet sözlü kültür olan türkü, ağıt, mâni, halay gibi sözlü edebiyata, halı, kilim, ağızlık, bıçakçılık gibi el sanatlarına, giyime, yemeğe kadar yansımıştır.

Bu çerçevede Sivas'ı tanıtan ve meşhurlaştıran Sivas halıcılığı, Sivas bıçakçılığı ve ağızlıkçılığı önemli geleneksel el sanatlarıdır. Bunların yanında, Sivas kilimi ve çorabı, Yıldızeli tüllücesi ve Gürün şalı dokumacılığı, bakırcılık, gümüş işçiliği, bıçak yapımıcılığı, tarak işçiliği diğer köklü el sanatlarıdır. Bunların bir kısmı bugün gerekli ilgi ve değeri göremediğinden kaybolmaktadır.

Sivas Halıcılığı: Ülkemiz halıcılığında olduğu kadar dünya halı sanayisinde de seçkin bir yeri bulunan Sivas halıları Selçuklu devrinden (13.yy) beri süregelen bir geleneğin ve özgün bir çalışmanın ürünüdür. Sivas halılarının en belirgin özellikleri kullanılan ipliğin inceliği, iç boyamalarının orijinallliği, dokumadaki ustalık, ilmek sayısının fazlalığı ve üzerindeki motif, desen ve renk uyumunun ahengidir.

Sivas çevresinde Divriği, Gürün, Kangal, Şarkışla ve Zara'da dokunan halılar Türk (Gördes) düğümü sistemiyle dokunmaktadır.

Ağızlık ve Çubukçuluk: "Ağızlıkçılık" veya "Çubukçuluk" ismiyle anılan el sanatının başlangıcı 1800 yılına kadar iner. Sivas ağızlıklarının yapımında Tokat-Erzincan-Erzurum-Kars ve Ağrı yörelerinden temin edilen "Germişek" veya "Karamuk" denilen ağaç cinsleri kullanılır. Son zamanlarda Sivas'ta ki ağızlıkçılar kalemlik, isimlik, tığ sapı, şamdan, minare maketi ve tükenmez kalem gibi hediyelik eşyalar da yapmaktadırlar.

Sivas Bıçakları: Geçmişte yaygın olarak kullanılan kılıçların yerini giderek daha güçlü silahlar alınca, kılıç ustaları bıçak yapımına yönelmişlerdir. Şehirde bulunan bıçak atölyelerinde genellikle kılıç tipi bıçaklar, bağ bıçakları, büyük ekmek bıçakları, bir, iki, üç ağızlı veya ustura tipi bıçaklar yapılmaktadır.

Kültür Varlıkları: Sivas, tarihinin çeşitli dönemlerinde muhtelif devletlere başkentlik yapması, en önemli ticari ve kültürel hüviyete sahipliği ile özellikle Selçuklu ve Osmanlı medeniyetlerinin birer göstergesi olan şaheserler ve her dönemde yapılan sayısız eserlerle doludur. Bir kısmı zamana yenik düşse de günümüze kadar gelenler hâlâ insanı karşısında hayran bırakacak bir güzellikle ayakta durmaktadır. Selçuklular döneminde kültürel hayatın canlılığı nedeniyle, medreseler, camiler, türbeler ticari hayatın hareketliliğinden dolayı han, kervansaray ve imaretler Osmanlıların son dönemlerinde ise bayındırlık hizmetlerinin yoğunluğu ile dikkat çekicidir. Zamanlarında etkin bir şekilde kullanılan ve günümüze birer sanat şaheserleri olarak kalan bu eserlerin dünya turizm literatüründe mimari sanat açısından saygın birer yerleri bulunmaktadır.

Sivas, tarihî eserler yönünden bir nevi açık hava sanat galerisi görünümündedir. Tek tek incelendiğinde taşların hamur gibi yoğrulduğu, inançla beslenen ruh güzelliğinin zarif parmaklarla birer abide kurmak üzere nakşedildiği görülmektedir.

Sivas yazılı ve yazısız tarih dönemlerinin çeşitli uygarlık izlerini ve eserlerini taşımaktadır. İl genelinde 139 sit alanı olup, bunun 128'i arkeolojik, 8'i kültürel/tarihî, 3'ü de doğal sit alanlarıdır.

Kuşaklı (Sarissa) Örenyeri: Altınyayla Başören mevkiinde 1993 yılında başlayan arkeolojik kazı çalışmalarında Hititler döneminden kalma önemli bir şehir kalıntısı bulunmuştur. Bilinen dünyanın devletlerarası ilk antlaşması olan ve Mısırlılarla Hititler arasında yapılan Kadeş Savaşı (MÖ 1285) sonucu yapılan antlaşmada bahsi geçen Sarissa'nın Fırtına Tanrısının şahitliğinden söz edilmektedir. Kuşaklı (Sarissa) Ören yeri, Hitit Krallarının MÖ 1500 ve 1400'lü yıllarda Boğazköyden gelerek yazlık çalışmalarını yürüttükleri şehirdir. Kuşaklı Yerleşimi, yurdumuzda tablet buluntusu veren 5. merkezdir.

Sivas Kalesi: Yapıldığı tarih kesin olarak bilinmemektedir. Roma, Bizans, Danişmend, Selçuklu, Kadı Burhanettin Devleti ve Osmanlı dönemlerinde tamir edildiği kaynaklarda yazılıdır. Aşağı ve yukarı

kale olmak üzere iki kısımdır. Çelebi Sultan Mehmet tarafından büyük çapta onarılan kalede; sur duvarları, iki kapısı, üzerinde bir camii, zahire ambarları, sarnıç ve cephaneliği bulunmakta idi. her şeyi ile mükemmel olan kaleden bugüne hemen hemen hiç iz kalmamıştır.

Sivas'taki tarihî eserlerin önemli bir kısmı Selçuklular döneminde yapılan eserlerdir. Sivas Ulu Caminin yanı sıra Divriği Ulu Camii, Şifaiye Medresesi, Gök Medrese, Çifte Minerali Medrese, Buruciye Medresesi Selçuklulardan kalan önemli eserlerdir.

Şifaiye Medresesi: Selçuklu Sultanı I. İzzettin Keykavus tarafından 1217 yılında inşa ettirilmiştir. Anadolu'daki Selçuklu tıp sitelerinin ve hastanelerin en büyük boyutlusudur. Hastane olarak inşa edilen eser, taş ve tuğla malzeme karışık olarak yapılmıştır. Selçuklu yapılarında olduğu gibi taç kapısı dışarı çıkıntılı olarak yapılmış ve süslemelerine önem verilmiştir. 1768 yılında çıkarılan bir fermanla medreseye çevrilmiş, I. Dünya Savaşı esnasında levazım ambarı olarak kullanılmıştır. Genç yaşta hastalanan İzzettin Keykavus vasiyeti üzerine çok sevdiği Sivas'a yaptırdığı Şifaiye'deki türbeye getirilerek 1220 yılında defnedilmiştir. Taç kapı da; pencere bordürlerinde, ana eyvan cephesinde Rumi tezyinata önem verilmiştir. Dikkatle incelendiğinde stilize çift başlı kartal ve kuş motifleri olduğu ortaya çıkar. Ana eyvanın sağında ay sembolünün içinde örgülü saçları olan bir hanım başı ve çevresinde kelime-i şehadet yazılıdır. Gerek taç kapı cephesi, gerek pencereler gerekse ana eyvan cephesi iç içe geçmiş yıldız biçiminde zarif motiflerle kaplıdır.

Darüş-şifa'nın güney eyvanı I. İzzettin Keykavus'a türbe olarak ayrılmış ve inşa edilmiştir. Türbe kare bir plana sahip olup ongen tuğla örgülü bir kasnağa sahip kubbe ile örtülü ve sivri külahlıdır. Türbe cephesi, Selçuklu sanatının zengin çini süslemelerine sahiptir. Süslemede geometrik geçmeler, yıldızlar, kufi yazılar, mavi, lacivert, firuze ve beyaz renkleri ile şifahanenin en önemli bölümünü oluşturmaktadır.

Gök Medrese: Sivas Kalesinin güney eteğinde 1271 yılında Sahip Ata Fahrettin Ali tarafından yaptırılmıştır. Taç kapısının yan sütunca başlıkları üzerinde karşılıklı olarak yazılı imzaya göre Gök medresenin mimarı Konyalı Kaluyan'dır. Gök Medrese açık avlulu dört eyvan şemasının uygulandığı iki katlı olduğu iddia edilen bir medresedir. Plastik sanatın şaheserlerinden olan taç kapıda mermer malzeme nedeniyle ışık gölge sistemi genel görünümünü etkilemektedir. Ayrıca sırlı tuğla ve mavi çini işçilikli tuğla örgülü minarelerde taç kapıya daha da önem kazandırmaktadır. Avlunun kuzey ve güneyinde altı sütun üzerine inşa edilmiş bir revak kısmı bulunmaktadır. Bu revakların gerisinde küçük kapılardan hücrelere girilir. Doğu yönündeki ana eyvanı yıkılmış yerine mevcut taş ve kitabelerle bir duvar örülmüştür. Kuzey ve güneydeki yan eyvanların içi çini tezyinatla süslüdür.

Medreseye girişte sağda mescidi, solundaki kare planlı kubbeli odada ise Darü'l Hadis bölümü yer almaktadır. Bugün yapının içinde bu havuzun mermer taşları hâlâ durmaktadır. Anadolu'da bilinen en büyük Selçuklu havuzudur.

Çifte Minareli Medrese: Anadolu Selçuklu tarihinde imar faaliyetleri ve kültür hayatının önemli eserlerinden birisi olan Medrese 1271 yılında Vezir Sahip Şemsettin Mehmet Cüveyni tarafından yaptırılmıştır. Çifte Minareli Medrese gibi taş, tuğla ve çini sanatının Anadolu da en önemli eserlerini meydana getirmişlerdir. Ön yüz, ortada iki minareli taç kapı, iki yanındaki pencere ve köşe kuleleri ile kompoze edilmiştir. Ön yüzündeki süslemeli pencereler yerleştirilirken bir simetri aranmamıştır. Cephedeki taş süsleme ve oran itibarıyla mimari bir olgunluğun yanı sıra aynı süslemeyi tekrardan kaçınan bir anlayışın hâkim olduğu göze çarpar. Böyle bir uygulama ile daha canlı, hareketli, ışık-gölge oyunlarını kuvvetlice hissettiren bir cephe elde edilmiştir. Taşın yanı sıra sırlı tuğla ve çinilerle bezeli iki minaresi bu olgun ve doyurucu kompozisyonu renklendirmiştir.

Buruciye Medresesi: Anadolu Selçuklu Sultanlarından III. Gıyasettin Keyhüsrev zamanında Hibetullah Burucerdioğlu Muzaffer Bey tarafından 1271 yılında yaptırılmıştır. İlmiye çalışmaları için medrese olarak yaptırılmış ve devrin pozitif ilimlerinin okutulduğu bina olarak uzun yıllar kullanılmıştır. Sarımtırak renkli taşların oyma olarak yapılan giriş kapısı ve avlu karşısındaki iç cephe, devrin Selçuklu taş oymacılığının en güzel örneklerindedir. Yapı kareye yakın dikdörtgen planlı olup, üzeri açık avlu etrafındaki sütunlu revaklar ve bunların gerisinde bulunan hücrelerden oluşmaktadır. Giriş kapısının sol yanında mavi ve siyah çinilerle süslü türbe hücrede medrese binasını yaptıran Burucerdioğlu Muzaffer Beyin ve çocuklarının mezarları bulunmaktadır.

Divriği Ulu Camii ve Darüşşifası: İslam mimarisinin başeseri 1206 – 1228 yıllarında Emir Ahmet Şah tarafından yaptırılmış iki kubbeli bir türbe bir camii ve ona bitişik bir şifahaneden oluşmaktadır. Bu yapı mimari özelliklerinin yanı sıra sergilediği geleneksel Anadolu taş işçiliği örneği ile de UNESCO Miras Listesi'nde de Korunması Gerekli Dünya Kültür Varlığı olarak yer almıştır. Eserin camii kısmı ibadete açık olup şifahane kısmı ise sağlam olarak boş bulunmaktadır.

Ulu Camii: Kendi adı ile anılan mahallededir. Sivas müzesinde bulunan kitabesine göre 593 H.(1196-1197M.) yılında Kızıarslan bin İbrahim tarafından yaptırılmıştır. Yaklaşık 1674m²lik bir alana oturan dikdörtgen planlı camiinin üst örtüsü düz dam şeklindedir. Güney duvarına dik olarak uzanan 11 sahanlı asıl ibadet alanında toplam 50 yığma ayak bulunmaktadır. Caminin minaresi tuğla örgülü, silindirik gövdeli minaresinde 116 basamakla çıkılmaktadır. Sekizgen kaidesinde kufi yazı şeritleri firuze renkli sırlı tuğladandır. Gövdede kilitli örgü sistemi aralıksız devam eder. Kaide, gövde ve şerefe altı firuze renkli çinilerle süslenmiştir.

Kale Camii: Osmanlı eseri olan Kale Cami, III. Sultan Murat'ın vezirlerinden Sivas Valisi Mahmut Paşa tarafından 1580 yılında yaptırılmıştır. Asıl ibadet alanı kare planlı, üzeri yüksek bir kubbe ile örtülüdür. Beden duvarları kesme taşlarla inşa edilen camiinin kuzeybatı köşesinde yer alan tuğla örgülü minaresi on altıgendir. Plan tertibi, mimari üslubu, süsleme elemanları ve ince uzun, zarif minaresi ile Sivas'taki Osmanlı camilerinin en güzelidir.

Diğer camilerimiz arasında ise; *Meydan Camisi(1564)*, *Aliağa Camisi(1589)*, *Alibaba Camisi (XVI. yy)* sayabiliriz.

Ahi Emir Ahmed Türbesi: Paşabey Mahallesinde Kurşunlu Hamamı karşısında yer almaktadır. XIV. yüzyılın ilk yarısında Ahi Emir Ahmet için yaptırılmıştır. Kare kaide üzerinde yükselen sekizgen gövdesi ve pramidal külahı ile tamamı kesme taştan inşa edilmiştir. XIV. yüzyılın ilk yarısında Sivas'ta esnaf teşkilatı olan ahiliğin önemli bir yeri olduğunu ispatlamaktadır.

Güçük Minare: Kare kaide üzerine, silindirik tuğla örgülü bir gövdeye sahip oluşu ve kısa bir minareye benzemesinden dolayı halk dilinde "Güçük Minare" adıyla şöhret bulmuştur.1347 yılında vefat eden Ertanoğullarından Şeyh Hasan Beye aittir.

Abdülvahabı Gazi Türbesi: Türbe ve tekkeler içinde özel bir yeri ve önemi bulunan Abdülvahabı Gazi Türbesi Sivas'ta halkın çok önem verdiği ve ziyaret ettiği türbedir. Abdülvahabı Gazi Anadolu'nun fetih devri evliyasındandır. Kötü alışkanlıklarını terk etmek, bela ve uğursuzluktan kurtulmak isteyenlerin dua ettikleri yüz sürdükleri bir türbedir.

Şemseddin Sivasî Türbesi: Kanuni Sultan Süleyman'ın vezirlerinden Koca Hasan Paşa tarafından 1564 yılında yaptırılan Meydan Camiinin kuzeybatı yönünde camii avlusu içerisinde yer almaktadır. Türbenin duvarları kesme taştan olup, iki bölüm hâlinde 1600 yılında inşa edilmiştir. Dıştan sekizgen bir kasnağa sahip tek kubbeli birinci kısmında Şemseddin Sivasî'nin sandukası, ikinci kısımda ise 18 adet sanduka bulunmaktadır.

Sivas il merkezinde; *Şeyh Çoban Türbesi* (XIV. yüzyıl ortaları), *Şeyh Erzurumi Türbesi*, *Kadı Burhanettin Türbesi*, *İncili Hanım*, *Mum Baba*, *Süt Evliyası*, *Akbaş Baba* gibi önemli türbeleri sayabiliriz.

Behram Paşa Hanı: Bir Osmanlı eseri olan han 1573 yılında Sağır Behram Paşa tarafından yaptırılmıştır. Kesme taş malzemeli, iki katlı ve ortası açık avlulu olarak inşa edilen hanın bir de ahır kısmı mevcuttur. Güney yönünde dışa taşıntılı, sivri kemerli bir girişi ve bu girişin üzerinde üç dilimli kemere sahip iki penceresi vardır. Pencereilerin sağ ve solunda aslan motifi işlenmiştir.

Sivas'ta bundan başka, *Taşhan*, *Subaşı Hanı*, *Çorapçı Hanı* gibi önemli bazı hanlarda mevcuttur.

Kurşunlu Hamamı: Sağır Behram Paşa tarafından 1576 yılında yaptırılan Sivas'ın en büyük tarihî hamamıdır. Kadın ve erkek olmak üzere bitişik olarak inşa edilmiş bir çifte hamamdır. Klasik Osmanlı hamamlarının tüm belirgin özellikleri bu hamamda görülür. Kesme taşlarla inşa edilen hamam bir zamanlar tuz deposu ve bir aralık erkek kısmının soyunmalık kısmı cami olarak kullanılmıştır. 1950 yılında esaslı bir şekilde onarılarak kullanılır hâle getirilmiştir.

Sivas'ta bulunan başka önemli olarak; *Meydan Hamamı*, *Kale Hamamı kalıntısı*, *Mehmet Ali Hamamı*, *Eski Paşa Hamamı* ve *Şirinoğlu Hamamlarını* da sayabiliriz.

Eğri Köprü: Sivas-Eski Malatya yolu olarak bilinen TOKİ Konutları yolu 3 km'de Kızılırmak'ın üzerindedir. Kızılırmak,18 kemerli olan bu köprü ile geçilir. Uzunluğu 179.60, eni ise 4.55 m'dir. Aynı doğrultuda olmadığı için Eğri Köprü denilmektedir. Kitabesi olmadığı için hangi tarihte ve kim tarafından yaptırıldığı bilinmemektedir.

Bundan başka önemli olarak *Kesik Köprü, Yıldız Köprü ve Boğaz Köprülerini* sayabiliriz.

Hükûmet Konağı: Sivas Valisi Halil Rifat Paşa tarafından 1884 senesinde iki katlı ve 42 odalı olarak yaptırılmıştır. Zamanla ihtiyaçlara cevap veremediği için Vali Muammer Bey zamanında 1913 yılında 22 odalı üçüncü bir kat daha eklenmiştir. Hükûmet Konağı, meydana bakan dışarıya çıkıntılı sade taç kapısı binanın orta kısmında yer almakta olup simetrik olarak 20×50 m. ölçülerinde dikdörtgen planlı olarak yapılmıştır. Yapının kuzey ve güney cephelerinin ortaları dışarı taşırılmıştır. Yapı bodrum kat ile birlikte dört katlıdır. 1913 yılında yapıya ikinci katın eklenmesiyle dönem özelliği olarak uzun saçaklar, eli belindeler ve bir kırma çatı yapılmıştır. 1913 yılında üçüncü kat ilave edilirken birinci ve ikinci katlar onarım görmüş. 1964 yılında alt kat zemine beton döşenmiş bazı odalar onarılmıştır. 1975–1981 yılları arasında yapılan büyük restorasyondan başka bir de 2005 yılı içerisinde restore edilmiştir. Bu restorasyon daha çok yapının iç mekânı ile ilgilidir.

Kongre Binası: Ulu Önder Atatürk'ün 4 Eylül 1919'da Sivas Kongresini yaptığı tarihî bina 1894 yılında yaptırılmıştır. Sivas Valisi Memduh Paşa tarafından 1892 yılında o zamanki adıyla “Mülki İdadî” daha sonra “Sultani” olarak hizmete açılmıştır. Mustafa Kemal Paşa ve Heyet-i Temsiliye'nin üç buçuk ay süre ile karargâh olarak kullandıkları binanın müsamere salonunda 4-11 Eylül 1919 tarihleri arasında Sivas Kongresi'nin oturumları yapılmıştır. 1924 yılında “Sivas Lisesi” adını alan bina 1981 yılına kadar okul olarak kullanılmıştır. Kongre Binası'nın 2012 yılında ise TBMM Millî Saraylar'a devri yapılmış olup restorasyon çalışmaları sürdürülmektedir.

Jandarma Binası: Sivas Valisi Reşit Akif Paşa zamanında, 1908 yılında jandarma dairesi olarak yapılmıştır. Kitabesi üç satır olup birinci satırı kazınarak silinmiştir. Batı ve kuzey yönünde uzanan yapının planı L biçimindedir. Her iki kolun birleştiği köşe, yapının ağırlık noktasını teşkil etmektedir. Bu köşede yapı üç katlı bir biçimde düzenlenmiş kademeli olarak; üçüncü katta tek mekân, ikinci katta bu tek mekânın yanlarında ikişer mekân eklenmiş; zemin katta ise kollar tek katlı ve çok mekânlı olarak uzanmıştır. Yapı köşeden kademeli olarak yükselmektedir.

Ziyabey Kütüphanesi: Sivas Mütevelli ailesinden olan ve Sivas milletvekilliği de yapan Ziya Başara tarafından 1908 yılında Ziyabey Kütüphanesi binası olarak yapılmış ve aynı yıl hizmete girmiştir. Kuruluşundan 1943 yılına kadar yani kurucusu Yusuf Ziya Başara'nın ölümüne kadar tüm giderleri merhumca karşılanmıştır. Ziya Bey'den sonra çocukları kendi imkânları ile kütüphaneyi

yaşatmışlardır. 1978 yılında bina Kültür ve Turizm Bakanlığı, Kütüphaneler ve Yayımlar Genel Müdürlüğüne devredilmiştir. 1981 yılında tamiri yapılan Ziya Bey Kütüphanesi'nin bakım ve onarımı yapılmıştır. 2012 yılından sonra ise Sivas Ziyabey Yazma Eserler Kütüphanesi olarak hizmet vermektedir.

Bunlardan başka; *İnönü Müzesi, Göğüs Hastanesi, Sanat Okulu, Eski Öğretmen Okulu, Yarı Açık Cezaevi, Susamışlar Konağı, Osmanağa Konağı, Abdi Ağa Konağı, Kolağası Konağı* gibi örnekler sayılabilir.

Sivas coğrafi yapısı ve iklim şartlarıyla yayla turizmine, kış turizmine elverişli bir durumdadır. *Gürün Gökpinar Gölü, Zara Tödürge Gölü, Hafik Gölü, Sızır Şelalesi, Şuğul Vadisi, Yıldız Beldesi Değirmenaltı Şelalesi* görülmeye değer doğal zenginliklerdir. *Kardeşler Ormanı, Paşabahçe, Etembey Parkı, Kale Parkı* gibi mesire yerleri ve parkları da insanların dinlenmesi ve piknik yapmaları için düzenlenmiş alanlardır.

III.1.7. KAYAK VE TERMAL TURİZM

Yıldız Dağı Kış Sporları Merkezi: Bakanlar Kurulu kararıyla Kış Sporları Turizm Merkezi ilan edilen Yıldız Dağı bölgesi, hem ilimizin hem de bölgenin turizm açısından canlanmasında ciddi katkı sağlayacaktır. Mekanik tesisleri, pistleriyle modern bir kayak merkezi olarak yapılan Yıldız Dağı'nda günübirlik ve uzun süreli konaklamaya imkân verecek sosyal tesisler de inşa edilmektedir. Ayrıca Cumhuriyet Üniversitesi tarafından Yüksek İrtifa Merkezi ve sosyal tesisler kurulmaktadır. Yıldız Dağı Merkezi'nin Sıcak Çermik'e ulaşımını sağlayacak yol bağlantısı ile birlikte hem kayak hem de termal kaplıca turizmi bir arada yapılabilme imkânına kavuşacaktır.

Sıcak Çermik Termal Kent Bölgesi: Sivas'ın yerel imkânlarıyla hizmet veren Sıcak Çermik bölgesine özel teşebbüs tarafından yapımı başlatılan iki termal tesis ile ve planlanan tesislerle bölge termal konaklama ve yaşama alanına kavuşacaktır. Yıldız Irmağı kenarına oluşturulacak Termal Kent Yaşam alanıyla birlikte bölge ciddi bir kapasiteye ve konfora sahip olacaktır. Yıldız Dağı Kayak Merkezi ve havaalanına yakınlığı ayrıca Ankara- Sivas karayolu üzerinde olması Sivas ekonomisine turizm açısından ciddi katkı sağlayacağı görülmektedir.

Tarih ve kültürümüzü bugüne taşıyan bu eserlerin yanı sıra şehrimiz tabii güzellikleri ve kaplıcaları ile de önemli bir potansiyele sahiptir. Kangal Balıklı Çermik, tıbben tam olarak tedavisi yapılamayan sedef hastalığının tedavisinde dünyaca ünlü bir kaplıcadır. *Sıcak Çermik ve Soğuk Çermik* kaplıcaları ise şifalı suları ile eklem ağrıları, romatizma, mide, bağırsak hastalıkları gibi birçok hastalığın tedavisinde etkilidir.

III.1.8. EĞİTİM VE ÖĞRETİM

Sivas'ın tarihi boyunca bir eğitim merkezi olduğunu görmekteyiz. İlimizde ayakta kalan en eski eğitim kurumları, Selçukluların eserleridir. Selçuklular döneminde Anadolu'nun ilk üniversitesi (1217) Sivas'ta kurulmuştur. Bu üniversitenin Şifahiye Medresesi bölümünde (tıp, göz, ruh, cilt hastalıkları bölümleri); Buruciye Medresesinde ilmiye (diğer fen ilimleri) Gökmedrese'de ise fıkıh ve din ilimleri öğrenimi yapılmıştır.

İlimizde Osmanlı devrinde de önemini korumuş, belli eğitim kurumları açılmıştır. Bölgenin ilk rüştiye, idadi ve sultanileri burada açılmıştır. 1881 yılında Erkek İlk Öğretmen Okulu, 1887 yılında Sivas Lisesi, 1902 yılında Sanat Enstitüsü kurulmuştur.

Cumhuriyet ilanıyla birlikte çok önemli gelişmeler olmuş; hızlı bir çalışma başlatılmış; il merkezinde ve köylerinde yeni okullar açılmış ve öğretmen yetiştirilmesine hız verilmiştir. 1974 yılında açılan Cumhuriyet Üniversitesinin Sivas'ın eğitimine ve kültürüne önemli katkıları olmuştur.

İlimizde 2012-13 öğretim yılında ilk ve orta öğrenimde toplam 723 okul, bu okullarda 5522 derslik 128.468 öğrenci ile 7184 öğretmen bulunmaktadır. Öğretmen başına düşen öğrenci sayısı 18, derslik başına düşen öğrenci sayısı ise 23'tür.

Sivaslıların yaptığı yoğun ve uzun çalışmalara sonucu Cumhuriyet'in 50'inci yılının kutlanması çerçevesinde TBMM'de alınan bir kararla "50. Yıl münasebetiyle Sivas'ta ilk fakültesi 29 Ekim 1973'te öğrenime başlamak üzere Cumhuriyet Üniversitesi adıyla bir üniversite kurulur" ile Cumhuriyet Üniversitesi, kuruluş çalışmalarına başlanmıştır. Bu maddeye ek olarak 9 Şubat 1974 tarih ve 14794 sayılı yasanın Resmî Gazete'de yayımlanmasıyla 1788 sayılı Cumhuriyet Üniversitesi Kuruluş Yasası ile resmen kurulmuştur. Cumhuriyet Üniversitesi, Ocak 2014 tarihi itibarıyla 16 fakülte, 4 enstitü, 5 yüksekokul, 14 meslek yüksek okulu, 1 konservatuar, 45.624 öğrencisi, 1.657 akademik ve 1.655 idari personel ile Türkiye'nin seçkin üniversiteleri arasında yerini almıştır.

III.2. KURUM İÇİ ANALİZ

III.2.1. SİVAS BELEDİYESİ'NİN TARİHİ

Bugün “belediye” olarak kullandığımız sözcük, köken itibariye Arapça asıllı bir olup, “bir insan topluluğunun kalıcı yerleşmek amacıyla iskân ettiği belde, yer” anlamına gelen “beled” sözcüğüdür. Bu sözcükten türetilen belediye ise, bir belde de ikamet eden halkın ortak ihtiyaçlarını karşılayan ve o beldenin hizmetlerini yerine getiren yerel bir yönetim birimidir.

Selçuklu ve Osmanlı’dan itibaren beldelerde ikamet eden halkın o günlerin şartlarda oluşan ortak ihtiyaçları, yine o günün kurumları olan çeşitli vakıflar, loncalar ve ahi teşkilatları tarafından yapılmaktaydı. Bu teşkilatlar şehrin her türlü hizmeti ile ilgilenirken vatandaşların ihtiyaçlarını da karşılamaktadırlar. Bu itibarla, şehirlerde sağlık, ticaret, altyapı, imar ve zabıta işleri bu kuruluşlar tarafından yürütülmekteydi. İmarethane, han, hamam, cami, medrese, köprü, hastane, kervansaray, çeşme, sebil, çarşı, bedesten gibi tüm bayındırlık müesseseleri ve hizmetleri vakıflar tarafından yapılmaktaydı.

Günün şartlarının giderek değişmesi ve büyümesi, yaşanan beldelerin genişlemesiyle birlikte, ortak ihtiyaçların boyutları da değişmiş ve artmıştır. Artan ihtiyaçlarla birlikte Osmanlı döneminde bugünkü anlamda belediye hizmetlerinin bir kısmı ise beldenin kadıları ve naipeleri tarafından yerine getirilmiştir. Zabıta hizmetleri ise her kaza dairesi için ayrı ayrı tayin edilen ihtisap ağaları tarafından yapılmıştır.

14 Ocak 1804 ‘de Vali Mehmet Paşa tarafından itfaiye teşkilatı, 1828 yılının Şubat’ında İstanbul’dan gelen padişah fermanı ile Sivas’ta İhtisap Ağalığı kurulmuş ve bu tarih Sivas Belediyesi’nin ilk kuruluşu olarak kabul edilmiştir.

Bugünkü mahiyetteki belediyeciliğin bir kurum olarak teşkilatlanmaya başlaması Avrupa’da Fransız ihtilali ile birlikte ülkemizde ise Tanzimat’tan sonra gerçekleşmiştir. İstanbul’da 1855 de kurulan Şehremini uygulamasından sonra ülke genelinde de belediye teşkilatları oluşturulmaya başlanılmıştır. Bu nedenle, 1864 yılında yayınlanan Vilayet Nizamnamesi ile İstanbul dışında kalan vilayet ve kaza merkezlerinde de belediye kurulması öngörülmüş ancak çeşitli illerdeki teşkilatlanmalar 1867 yılına kadar gerçekleştirilememiştir. Bu tarihte düzenlenen Daire-i Belediye Hizmetlerinin Vezaif-i Umumiyyesi hakkındaki talimatname ile taşrada belediye teşkilatları kurulmaya başlanmış ve ilk kurulan belediyelerden birisi de Sivas Belediyesi olmuştur. Bu mevzuatın ilgili hükümlerine göre Belediye Teşkilatı 1 başkan ve 4 azadan oluşmaktadır. Belediye Başkanları devlet memurları arasında mutasarrıf tarafından seçilip valinin onayı alındıktan sonra atanırdı. 1877 yılında çıkan Vilayet Belediye Kanunu ile belediye meclislerinin halk tarafından seçilmesi, üye sayılarının artırılması, başkanın ise meclis üyeleri

arasından hükûmet tarafından atanması hükmü getirilmiştir. Bu sistem zaman zaman yapılan değişikliklerle beraber 1930 yılına kadar devam etmiştir.

Sivas Belediyesinin kuruluşu 1828 olarak resmiyet kazansa da belediyenin şehre bugünkü anlamdaki beledi hizmetleri bir kısmını ancak verebilmiş, bir nevi görev paylaşımı veya imkânları farklı kurumlarda kalmıştır. 1930 yılına kadar belediyenin çok fazla faaliyet içerisinde olduğu söylenemez. Bu tarihler arasında genelde beledi hizmetlerden bazıları valilik eliyle yürütülmüştür. Örneğin, işletmesi daha sonraları Sivas Belediyesi tarafından yürütülecek olan Soğuk Çermik Kaplıcası 1904 yılında Vali Reşit Akif tarafından yaptırılarak imar edilmiş, bir otel ve büyük bir havuz inşa ettirilmek suretiyle Sivaslıların hizmetine açılmıştır. Yine birçok bayındırlık faaliyeti de valiler tarafından yürütülmüş, yolların yapılması ile ilgili ilk çalışmalar Vali Halil Rifat Paşa zamanında başlamıştır. Sivas'ın ilçelerini birbirine bağlayan yollar da büyük bir çoğunluğu Halil Rifat Paşa, bir kısmı da Sırrı Paşa tarafından açılmıştır. (Başel, 1935: 154-155). Yine 1928'den 1935 yılına kadar 7 yıl valilik görevini yürüten Süleyman Kepenek, Sivas'ın yolları, köprüleri ve okulları üzerindeki hizmetlerinden başka İstasyon Caddesi'ni açarak âdeta şehrin çehresini değiştirmiştir. Belediye ise bu süreçte daha çok şehrin temizlik işleri ve çeşitli zabıta görevlerini yürütmüştür.

Türk belediyeciliğinin başlangıç yasası 1930 tarihinde çıkan 1580 sayılı Belediyeler Kanunu'dur. Bu kanun çerçevesinde 1930-1945 yılları arasında bugünkü görevleriyle mücehhez belediye teşekkül etmeye başlamıştır. Böylece, belediyelerin şehirde yaşayan halkın, gündelik hayatının daha sağlıklı, konforlu ve rahat bir şekilde sürdürebilmesi için şehirlerin iskân, imar, yol, temizlik ve şehirleşmesinde karar merci ve uygulayıcısı olmuştur.

SİVAS BELEDİYE BAŞKANLIĞI

Sivas ilinde görev yapan Belediye Başkanlarımız:

Belediye Başkanı	Görev Yaptığı Yıllar
Osman Ağa	1870-1871
Mehmet Efendi	1871-1872
Hacı Süleyman Efendi	1872-1875
İbrahim Ağa	1875-1877
Hacı Osman Ağa	1880-1882
Tahir Efendi	1882-1884
Nuri Bey	1884-1895
Mehmet Efendi	1899-1903
Tevfik Efendi	1903-1907
Abdurrahman Efendi	1907-1918
Evliya Efendi	1918-1919
Abdullah Efendi	1919-1920
Ali Rıza Yurdakul	1920-1925
Hayri Sığırcı	1926-1930
Hikmet Işık	1930-1934
Hüseyin Veli Gürleyük	1934-1938
Adil Tarkan	1938-1942
Rahmi Günay	1942-1960
Memduh Payzin (Vali)	1960-1961
Mehmet Varinli (Vali)	1961-1962
Ahmet Durakoğlu	1962-1968
Rahmi Günay	1968-1973
Orhan Ekenel	1973-1977
Süleyman Çanka	1977-1984
Bekir Timurboğa	1984-1989
Temel Karamollaoğlu	1989-1996
Osman Seçilmiş	1996-2004
Sami Aydın	2004-2009
Doğan Ürgüp	2009-2014
Sami Aydın	2014 -

III.2.2. YASAL YÜKÜMLÜLÜKLER VE MEVZUAT ANALİZİ

Sivas Belediyesi bir kamu kuruluşu olması nedeniyle, yürütmekte olduğu tüm faaliyet ve hizmetlerin dayandığı hukuki bir alt yapı vardır. Bu bağlamda, Sivas Belediyesi'nin görev, yetki ve sorumluluklarını düzenleyen pek çok kanun bulunmakta, ancak bunlar içerisinde özellikle **5393 sayılı Belediye Kanunu** ve **5018 sayılı Kamu Mali Yönetimi ve Kontrol Kanunu** belirleyici yer tutmaktadırlar. İsmi geçen bu kanunlar belediye hizmetlerinin hemen hemen tamamı üzerinde etkiye sahiptirler ve belediyenin genel yönetimi hususunda belirleyicidirler.

5393 sayılı Belediye Kanunu'nun 14. maddesinde, Belediyelerinin temel görev, yetki ve sorumlulukları belirlenmiştir. Bu kapsamda Sivas Belediyesinin 5393 sayılı kanun kapsamında ürettiği mal ve hizmetleri:

- Nazım ve Uygulama İmar Planlarını, bu plânlarda yapılacak değişiklikleri, parselasyon plânlarını ve imar ıslah plânlarını yapmak, yapı ve yapı kullanma ruhsatı vermek.
- Müktesep haklar saklı kalmak üzere; içme, kullanma ve endüstri suyu sağlamak; atık su ve yağmur suyunun uzaklaştırılmasını sağlamak; bunlar için gerekli tesisleri kurmak, kurdurmak, işletmek ve işlettmek; kaynak sularını işletmek veya işlettmek.
- Toplu taşıma yapmak; bu amaçla otobüs, deniz ve su ulaşım araçları, tünel, raylı sistem dâhil her türlü toplu taşıma sistemlerini kurmak, kurdurmak, işletmek ve işlettmek.
- Kara, deniz, su ve demiryolu üzerinde işletilen her türlü servis ve toplu taşıma araçları ile taksit sayılarını, bilet ücret ve tarifelerini, zaman ve güzergâhlarını belirlemek; durak yerleri ile karayolu, yol, cadde, sokak, meydan ve benzeri yerler üzerinde araç park yerlerini tespit etmek ve işletmek, işlettmek veya kiraya vermek; kanunların belediyelere verdiği trafik düzenlemesinin gerektirdiği bütün işleri yürütmek.
- Kentsel Altyapı (yol, kaldırım vs.) hizmetlerini yapar ve yaptırır.
- Coğrafi ve kent bilgi sistemleri kurmak veya kurdurmak.
- Belediye mücavir alan sınırları içerisinde 5/11/2008 tarihli ve 5809 sayılı Elektronik Haberleşme Kanunu, 26/9/2011 tarihli ve 655 sayılı Ulaştırma, Denizcilik ve Haberleşme Bakanlığının Teşkilat ve Görevleri Hakkında Kanun Hükmünde Kararname ve ilgili diğer mevzuata göre kuruluş izni verilen alanda tesis edilecek elektronik haberleşme istasyonlarına kent ve yapı estetiği ile elektronik haberleşme hizmetinin gerekleri dikkate alınarak ücret karşılığında yer seçim belgesi vermek,

- Gayrisihhi işyerlerini, eğlence yerlerini, halk sağlığına ve çevreye etkisi olan diğer işyerlerini kentin belirli yerlerinde toplamak; hafriyat toprağı ve moloz döküm alanlarını; sıvılaştırılmış petrol gazı (LPG) depolama sahalarını; inşaat malzemeleri, odun, kömür ve hurda depolama alanları ve satış yerlerini belirlemek; bu alan ve yerler ile taşımalarda çevre kirliliğı oluşmaması için gereken tedbirleri almak gibi çevre ve çevre sağlığını sağlamak.
- Temizlik ve Katı atıkların toplanması, taşınması, ayrıştırılması, geri kazanımı, ortadan kaldırılması ve depolanması ile ilgili bütün hizmetleri yapmak ve yaptırmak.
- Zabıta, acil yardım, kurtarma ve ambulans hizmetlerini yapar ya da yaptıır.
- Defin ve mezarlıklar ile ilgili hizmetleri yürütmek,
- Ağaçlandırma, park ve yeşil alanlar yapmak ya da yaptırmak.
- Arsa ve Konut üretmek; imarlı ve alt yapı arsalar üretmek, konut, toplu konut yapmak, bu arsaları trampa etmek, bu konuda ilgili diğer kamu kurum ve kuruluşları ve bankalarla iş birliğı yapmak ve gerektiğinde onlarla ortak projeler gerçekleştirmek.
- Kentin gelişimine uygun olarak eskiyen kent kısımlarını yeniden inşa ve restore etmek, konut alanları, sanayi ve ticaret alanları, teknoloji parkları ve sosyal donatılar oluşturmak, deprem riskine karşı tedbirler almak veya kentin tarihi ve kültürel dokusunu korumak amacıyla kentsel dönüşüm ve gelişim projeleri uygulayabilir
- Kültür ve sanat, turizm ve tanıtım hizmetlerini yapar ya da yaptıır.
- Kültür ve tabiat varlıkları ve tarihî dokunun ve kent tarihi bakımından önem taşıyan mekânların ve işlevlerinin geliştirilmesine ilişkin hizmetler yapmak, bu amaçla bakım ve onarımını yapabilir, korunması mümkün olmayanları aslına uygun olarak yeniden inşa edebilir.
- Sağlık, eğitim, kültür tesis ve binalarının yapım, bakım ve onarımlarına ilişkin hizmetler yapmak.
- Sağlık, eğitim, sosyal hizmet ve yardım; kütüphane, park ve kültür hizmetleriyle Yaşlılar, özürlüler, kadınlar, gençler ve çocuklara yönelik sosyal ve kültürel hizmetler sunmak; hizmetlerin yapılmasında belde de dayanışma ve katılımı sağlamak, hizmetlerde etkinlik, tasarruf ve verliliğı arttırmak amacıyla gönüllü kişilerin katılımına yönelik programlar uygular,
- Sağlıkla ilgili her türlü tesisi açabilir ve işletebilir.
- Gençlik ve spor hizmetlerini yapar ya da yaptıır.
- Gerektiğinde, öğrencilere, amatör spor kulüplerine malzeme verir ve gerekli desteğı sağlar, her

türlü amatör spor karşılaşmaları düzenler, yurt içi ve yurt dışı müsabakalarda üstün başarı gösteren ve derece alan sporculara belediye meclisi kararıyla ödül verebilir.

- Sosyal Hizmetler ve Yardım hizmetlerini yapmak ya da yaptırmak.
- Kadınlar ve çocuklar için koruma evleri açmak.
- Gıda Bankacılığı yapabilir.
- Nikâh hizmetlerini yapmak ya da yaptırmak.
- Mesleki Eğitim ve beceri kursları hizmetlerini yapar ya da yaptırır
- Ekonomi ve Ticaretin geliştirilmesi hizmetlerini yapar ya da yaptırır.
- Belde de ekonomi ve ticaretin geliştirilmesi ve kayıt altına alınması amacıyla izinsiz satış yapan seyyar satıcıları faaliyetten men etmek, izinsiz satış yapan seyyar satıcıların faaliyetten men edilmesi sonucu, cezası ödenmeyerek iki gün içinde alınmayan gıda maddelerini gıda bankalarına, cezası ödenmeyerek otuz gün içinde geri alınmayan gıda dışı malları yoksullara vermek.
- Sıhî işyerlerini, gayrisıhî müesseseleri, umuma açık istirahat ve eğlence yerlerini ruhsatlandırmak ve denetlemek.
- Okul öncesi binalarının inşaatı ile bakım ve onarımını yapabilir ya da yaptırabilir. Her türlü araç, gereç ve malzeme ihtiyaçlarını karşılayabilir.
- Kanunların belediyeye verdiği yetki çerçevesinde yönetmelik çıkarmak, belediye yasakları koymak ve uygulamak, kanunlarda belirtilen cezaları vermek, belediyelerin yetkisindedir.
- Özel kanunlar gereğince belediyeye ait vergi, resim, harç katkı ve katılma paylarının tarh, tahakkuk ve tahsilini yapmak, vergi, resim ve harç dışındaki hizmet karşılığı alacakların tahsilini yapmak veya yaptırmak
- Reklam panoları ve tanıtıcı tabelalar konusunda standartlar getirmek.
- Belde sakinlerinin belediye hizmetleriyle ilgili görüş ve düşüncelerini tespit etmek amacıyla kamuoyu yoklaması ve araştırması yapabilir.
- Kendisine verilen görev ve hizmet alanlarında ilgili mevzuatta belirtilen usullere göre şirket kurabilir.
- Görev alanıyla ilgili konularda faaliyet gösteren uluslar arası teşekkül ve organizasyonlara kurucu üye veya üye olabilir; bu teşekkül, organizasyon ve yabancı mahalli idarelerle ortak faaliyet ve

hizmet projeleri gerçekleştirmek veya kardeş kent ilişkisi kurabilir.

- Mahalli idareler ve diğer kamu kurum ve kuruluşlarına ait yapım, bakım, onarım ve taşıma işlerini bedelli veya bedelsiz üstlenebilir, bu kuruluşlar ile ortak hizmet projeleri gerçekleştirebilir, bu amaçla gerekli kaynak aktarımında bulunabilir.
- Mahalli idareler ile merkezi idareye ait asli görev ve hizmetlerin yerine getirilmesi amacıyla gerekli aynı ihtiyaçları karşılayabilir, geçici olarak araç ve personel temin edebilir.
- Kamu kurumu niteliğindeki meslek kuruluşları, kamu yararına çalışan dernekler, özür lü dernek ve vakıfları, Bakanlar Kurulunca vergi muafiyeti tanınmış vakıflar ve 507 Sayılı Esnaf ve Küçük Sanatkârlar Kanunu kapsamına giren meslek odaları ile ortak hizmet projeleri gerçekleştirebilir.
- Kendisine ait taşınmazları, asli görev ve hizmetlerinde kullanılmak üzere bedelli veya bedelsiz olarak mahalli idareler ile diğer kamu kurum ve kuruluşlarına devredebilir, kiraya vermek veya süresi yirmi beş yılı geçmemek üzere tahsis edebilir.
- Kamu kurum niteliğindeki meslek kuruluşlarının, sendikaların, noterlerin, üniversitelerin, ilgili sivil toplum örgütlerinin, siyasi partilerin, kamu kurum ve kuruluşların temsilcileri ile diğer ilgililerin katılımı ile oluşan kent konseyinin faaliyetlerinin etkili ve verimli yürütülmesi konusunda yardım ve destek sağlar.
- Mahallenin ve muhtarların ihtiyaçlarının karşılanması ve sorunlarının çözümü için bütçe imkanları ölçüsünde aynı yardım ve destek sağlar, mahallenin ortak isteklerini göz önünde bulundurur, hizmetlerin mahallenin ihtiyaçlarına uygun bir biçimde yürütülmesini sağlamaya çalışır.

Belediyemizin belde sakinlerine hizmet sunarken sorumluluğu altına girdiği kanunları aşağıda belirtilmiştir:

- 1 sayılı Türkiye Cumhuriyeti Anayasası
- 4721 sayılı Medeni Kanun
- 5237 sayılı Türk Ceza Kanunu
- 5018 sayılı Kamu Mali Yönetimi ve Kontrol Kanunu
- 5393 sayılı Belediye Kanunu
- 2464 sayılı Belediye Gelirleri Kanunu
- 2872 sayılı Çevre Kanunu
- 2886 sayılı Devlet İhale Kanunu
- 4734 sayılı Kamu İhale Kanunu
- 4735 sayılı Kamu İhale Sözleşmeleri Kanunu

- 2942 sayılı Kamulaştırma Kanunu
- 2863 sayılı Kültür ve Tabiat Varlıklarını Koruma Kanunu
- 4483 sayılı Memurlar ve Diğer Kamu Görevlilerinin Yargılanması Hakkında Kanun
- Merkezi Yönetim Bütçe Kanunları
- 657 sayılı Devlet Memurları Kanunu
- 3071 sayılı Dilekçe Hakkının Kullanılmasına Dair Kanun
- 1319 sayılı Emlak Vergisi Kanunu
- 4857 sayılı İş Kanunu
- 2981 sayılı İmar ve Gecekondu Mevzuatına Aykırı Yapılara Uygulanacak Bazı İşlem ve 6785 sayılı İmar Kanununun Bir Maddesinin Değiştirilmesi Hakkında Kanunu
- 5711 sayılı Kat Mülkiyeti Kanununda Değişiklik Yapılmasına İlişkin Kanun
- 634 sayılı Kat Mülkiyeti Kanunu
- 775 sayılı Gecekondu Kanunu
- 193 sayılı Gelir Vergisi Kanunu
- 6245 sayılı Harcırah Kanunu
- 394 sayılı Hafta Tatili Hakkında Kanun
- 4759 sayılı İller Bankası Kanunu
- 3194 sayılı İmar Kanunu
- 3572 sayılı İşyeri Açma ve Çalışma Ruhsatlarına Dair Kanun Hükmünde Kararnamenin Değiştirilerek Kabulüne Dair Kanun
- 3516 sayılı Ölçüler ve Ayarlar Kanunu
- 831 sayılı Sular Kanunu
- 6183 sayılı Amme Alacaklarının Tahsil Usulü Hakkında Kanun
- 832 sayılı Sayıştay Kanunu
- 2575 sayılı Danıştay Kanunu
- 1593 sayılı Umumi Hıfzıssıhha Kanunu
- 5728 sayılı Temel Ceza Kanunlarına Uyum Amacıyla Çeşitli Kanunlarda ve Diğer Bazı Kanunlarda Değişiklik Yapılmasına Dair Kanun
- 1608 sayılı Umura Belediyeye Müteallik Ahkamı Cezaiye Hakkında 16 Nisan 1340 Tarih ve 486 Numaralı Kanunun Bazı Maddelerini Muadil Kanun
- 5326 sayılı Kabahatler Kanunu
- 486 sayılı Umuru Belediyeye Müteallik Ahkamı Cezaiye Hakkında Kanun
- 5176 sayılı Kamu Görevlileri Etik Kurulu Kurulması ve Bazı Kanunlarda Değişiklik Yapılması

Hakkında Kanunu

- 3628 sayılı Mal Bildiriminde Bulunulması, Rüşvet ve Yolsuzluklarla Mücadele Kanunu
- 4688 sayılı Kamu Görevlileri Sendikaları Kanunu
- 4982 sayılı Bilgi Edinme Hakkında Kanun
- 5651 sayılı Bileşim Suçları Kanunu
- 5271 sayılı Ceza Muhakemesi Kanunu
- 2937 sayılı Devlet İstihbarat Hizmetleri Kanunu
- 5510 sayılı Sosyal Sigortalar ve Genel Sağlık Sigortası Kanunu
- 5502 sayılı Sosyal Güvenlik Kurumu Kanunu
- 5435 sayılı T.C. Emekli Sandığı Kanunu
- 394 sayılı Hafta Tatili Hakkında Kanun
- 3285 sayılı Hayvan Sağlığı ve Zabıtası Kanunu
- 2559 sayılı Polis Salahiyeti Kanunu
- 3308 sayılı Çıracılık ve Meslek Eğitimi Kanunu
- 5179 sayılı Gıdaların Üretimi-Tüketimi ve Denetimine Dair K.H.K. Değiştirilerek Kabulü Hakkındaki Kanun
- 26500 sayılı Maden Kanunu
- 5174 sayılı Türkiye Odalar ve Borsalar Kanunu
- 5362 sayılı Esnaf ve Sanatkarlar Odası Kanunu
- 2981 sayılı İmar Affı Kanunu
- 2634 sayılı Turizmi Teşvik Kanunu
- 3402 sayılı Kadastro Kanunu
- 237 sayılı Taşıt Kanunu

Sivas Belediyesinin Organizasyonuna, Çalışma Usullerine Ve İş Süreçlerine İlişkin Düzenlemeler

Sivas Belediyesinin kanunlarla kendisine verilen görevleri yerine getirmek için, 3/7/2005 tarihli ve 5393 sayılı Belediye Kanununun 49 uncu maddesi,10/7/2004 tarihli ve 5216 sayılı Büyükşehir Belediyesi Kanununun 21 ve 28 inci maddeleri ile 26/5/2005 tarihli ve 5355 sayılı Mahalli İdare Birlikleri Kanununun 17 ve 22 nci maddelerine dayanılarak çıkarılan **Belediye ve Bağlı Kuruluşları İle Mahalli İdare Birlikleri Norm Kadro İlke ve Standartlarına Dair Yönetmelik** çerçevesinde organizasyon yapısını ve birimlerini oluşturmuştur. Oluşturulan tüm birimlerin (müdürlükler) görev, yetki ve sorumluluklarını belirten çalışma yönetmelikleri çıkartılarak Belediyemiz Meclisince karara bağlanmıştır. Bu çalışma yönetmelikleri doğrultusunda her birimin görev alanları çizilmiş olup, birimler arası yetki taşması önlenerek, eşgüdümlü çalışmalar sağlanmış; böylece Belediye Personellerinin iş dağılımı, görev dağılımlarının yapılması, çalışma

şekil ve süreleri ayrıntılı biçimde düzenlenmiştir.

5393 Sayılı Belediye Kanununun Diğer Kamu ve Özel Sektör Kuruluşları İle İlişkilerini Düzenleyen Hükümleri

Madde 9 Mahalle ve Yönetimi

Madde 24 İhtisas Komisyonları

Madde 67 Gelecek Yıllara Yaygın Hizmet Yüklenmeleri

Madde 75 Diğer Kuruluşlarla İlişkiler

Madde 76 Kent Konseyi (bu maddeye dayanarak hazırlanan Kent Konseyi Yönetmeliği)

Madde 78 Yazışma

III.2.3. YÖNETİM VE İÇ KONTROL SİSTEMİ

Yönetim

Sivas Belediyesi, İçişleri Bakanlığına bağlı bir mahalli idaredir.

Belediye Başkanı, belediye idaresinin başı ve belediye tüzel kişiliğinin temsilcisidir. Belediye Başkanı, ilgili kanunda gösterilen esas ve usullere göre 5 yıl süre için seçilir.

Belediye Başkanı görevlerini 5393 sayılı Belediye Kanunu ve diğer ilgili mevzuat hükümleri çerçevesinde, kurumun amaç ve politikalarına, stratejik planına, performans göstergelerine ve hizmet kalite standartlarına uygun olarak yürütmekle görevli ve yetkili olup, Belediye Meclisine karşı sorumludur.

Belediye Meclisi, belediyenin karar organıdır ve ilgili kanunda gösterilen esas ve usullere göre seçilmiş üyelerden oluşur. Her ayın ilk haftası, önceden kararlaştırdığı günde toplanır.

Belediye Encümeni, Belediye Başkanının başkanlığında; Belediye Meclisinin her yıl kendi üyeleri arasından bir yıl için gizli oyla seçeceği üç üye, Malî Hizmetler birim müdürü ve Belediye Başkanının birim müdürleri arasından bir yıl için seçeceği iki üye olmak üzere yedi kişiden oluşur.

Yürütme, Belediye Başkanının yönetiminde Başkan Yardımcıları ve birim müdürlükleri tarafından gerçekleştirilmektedir.

Belediye hizmetleri, 657 sayılı Devlet Memurları Kanunu ve 5393 sayılı Belediye Kanunu çerçevesinde görevlendirilen memur, işçi ve sözleşmeli personel tarafından yerine getirilir.

5393 sayılı Belediye Kanunu ve 5018 sayılı Kamu Mali Yönetimi ve Kontrol Kanunu çerçevesinde, Sivas Belediyesinde stratejik yönetim ve performansa dayalı yönetim konusunda önemli adımlar atılmıştır.

5018 sayılı Kamu Mali Yönetimi ve Kontrol Kanununun 60. Maddesinde belirtilen görevleri yürütmek üzere Mali Hizmetler Müdürlüğü oluşturulmuştur. Mali Hizmetler Müdürlüğü bünyesindeki Strateji Geliştirme ve Planlama Servisi, stratejik planlama ve performansa dayalı yönetim konusundaki faaliyetleri Strateji Geliştirme/Mali Hizmetler Birimlerinin Çalışma Usul ve Esasları Hakkındaki Yönetmelik çerçevesinde yerine getirmektedir.

Bu kapsamda, ilk olarak 2007-2011 Stratejik Planı, bu plana göre 2007, 2008 ve 2009 Performans Programları hazırlanmış, performans programlarının takibi için, performans programında yer alan faaliyetlerin gerçekleşme durumları ile ilgili periyodik raporlar alınmış ve bu raporlar çerçevesinde değerlendirme raporları hazırlanmıştır.

2009 yerel seçimlerinden sonra Belediye Başkanı ve üst yönetiminin değişmesiyle birlikte stratejik planın yenilenmesi kararı alınmış ve Belediyemizin ikinci stratejik planı 2010-2014 yılları için hazırlanmıştır. 2010-2014 Stratejik Planı, Strateji Geliştirme ve Planlama Servisinin koordinatörlüğünde tamamen kendi imkânlarımızla hazırlanmıştır.

2010-2014 Stratejik Planına uygun olarak, 2010, 2011, 2012, 2013 ve 2014 yılı performans programları hazırlanarak, ilgili yılın bütçe hazırlık çalışmalarına esas teşkil etmesi sağlanmıştır.

Çalışma yılının tamamlanması ile birlikte birimlerden yıllık faaliyet raporları alınarak idare faaliyet raporu hazırlanmakta ve performans programında yer alan işlerin ne seviyede gerçekleştiği takip edilmektedir.

İç Kontrol

Türkiye’de kamu mali yönetim ve kontrol sistemini yeniden düzenleyen 5018 sayılı Kamu Mali Yönetimi ve Kontrol Kanunu ve buna ilişkin ikincil mevzuat çerçevesinde, Belediyemizde iç kontrol sisteminin kurulması, uygulanması ve izlenmesi amacıyla Mali Hizmetler Müdürlüğü bünyesinde İç Kontrol Birimi oluşturulmuş, söz konusu kanun ve düzenlemeler doğrultusunda çalışmalar yapılmıştır. Maliye Bakanlığının hazırladığı rehberine uygun olarak, 2009-2011 Sivas Belediyesi İç Kontrol Standartları Uyum Eylem Planı hazırlanarak bakanlığa gönderilmiştir.

5436 sayılı Kanununun 16. maddesi gereğince, 28/8/2006 tarihli Bakanlar Kurulu Kararı ile Sivas Belediyesine 3 adet İç denetçi kadrosu ihdas edilmiştir. İç denetçi kadrolarına atanan personeller, İç Denetim Koordinasyon Kurulu tarafından verilen iç denetçi sertifika eğitimine katılmış ve sertifikalarını almışlardır. İç kontrol, risk yönetimi ve iç denetim konusunda harcama yetkilileri, gerçekleştirme görevlileri ve süreçlerde yer alan tüm personele seminer verildi. Tüm iş süreçleri ile ilgili olarak bütün birimler ve yetkililerle toplantılar yapılmış, iş süreçleri risk matrisi oluşturulmuştur.

Maliye Bakanlığı İç Denetim Koordinasyon Kurulunun 02.12.2013 tarihli genelgesi doğrultusunda **İç Denetim Birim Başkanlığı** oluşturulmuştur (3 ve üzerinde iç denetçi ataması yapılan idarelerde iç denetim birim başkanlığı kurulması).

III.2.4. ÖRGÜT YAPISI

Sivas Belediyesinin örgüt yapısı 22/02/2007 tarihinde yayınlanan “**Belediye ve Bağlı Kuruluşları İle Mahalli İdare Birlikleri Norm Kadro İlke ve Standartlarına Dair Yönetmelik**’e uygun olarak yeniden düzenlenmiş ve 07/03/2007 tarih ve 40 nolu Meclis toplantısıyla karara bağlanmıştır. Bu düzenleme ile daha önceden 39 olan birim müdürlüğü sayısı 23’e indirilmiştir.

Daha sonra norm kadro yönetmeliğinde yapılan değişikliklere paralel olarak **Hal ve Mezarlık Müdürlükleri** oluşturulmuştur.

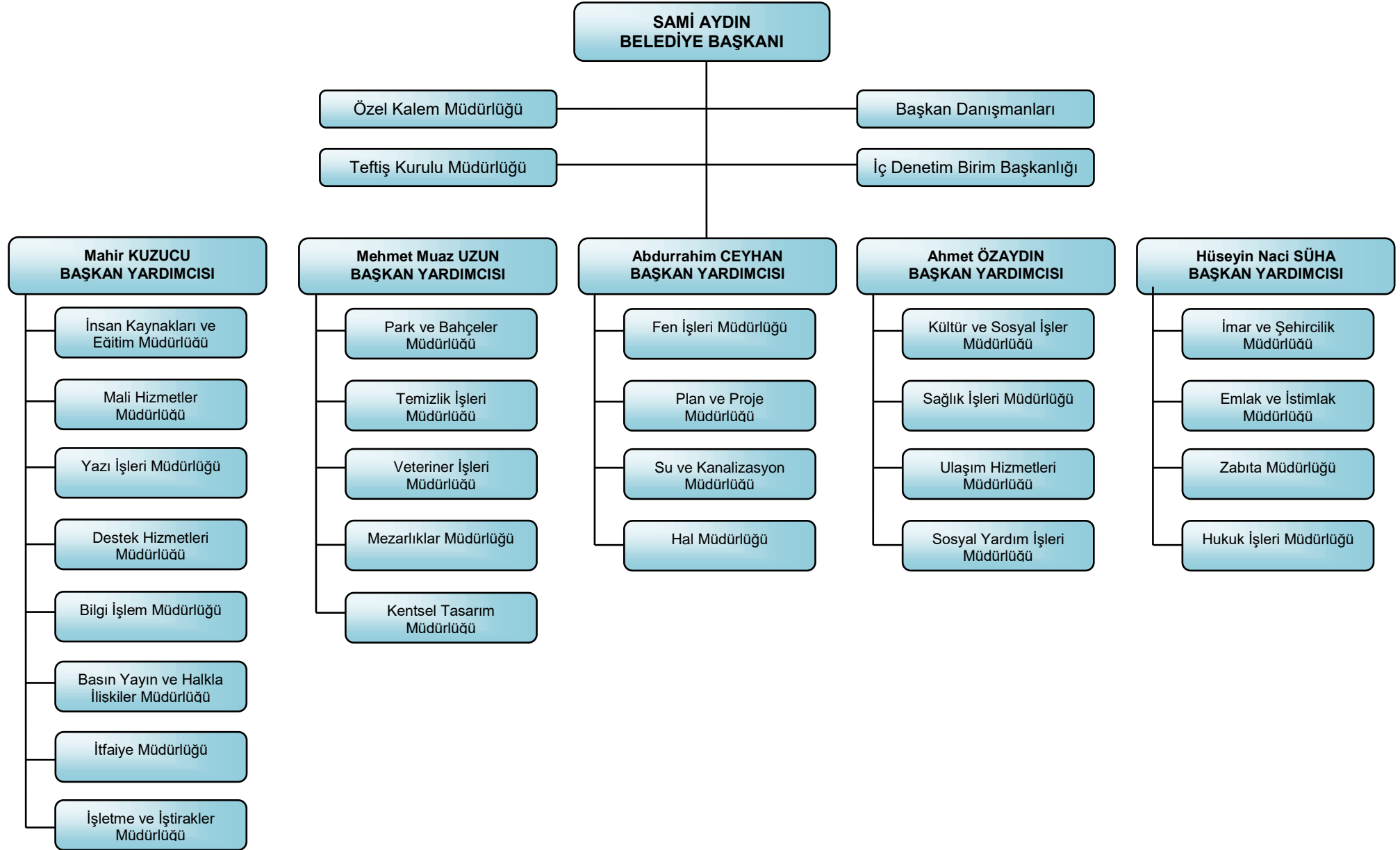
27 Kasım 2011 tarih ve 28125 sayılı Resmi Gazetede yayımlanan “Belediye ve Bağlı Kuruluşları İle Mahalli İdare Birlikleri Norm Kadro İlke ve Standartlarına Dair Yönetmelikte Değişiklik Yapılmasına İlişkin Yönetmelik” gereği 06.01.2012 tarih ve 24 sayılı Belediye Meclis Kararı ile **Teftiş Kurulu Müdürlüğü**,

5393 sayılı Belediye Kanununun 69 ve 73. maddeleri gereği, Belediye Meclisinin 02/05/2014 tarih ve 225 sayılı kararı ile de **Kentsel Tasarım Müdürlüğü** oluşturulmuştur.

Böylece müdürlük sayısı 27’ye çıkarılmıştır.

Başkan Danışmanları, İç Denetim Birim Başkanlığı, Özel Kalem ve Teftiş Kurulu Müdürlükleri doğrudan Belediye Başkanına bağlı olup, 25 birim müdürlüğü ise 5 başkan yardımcısına bağlı olarak çalışmalarını yürütmektedirler.

SİVAS BELEDİYE BAŞKANLIĞI

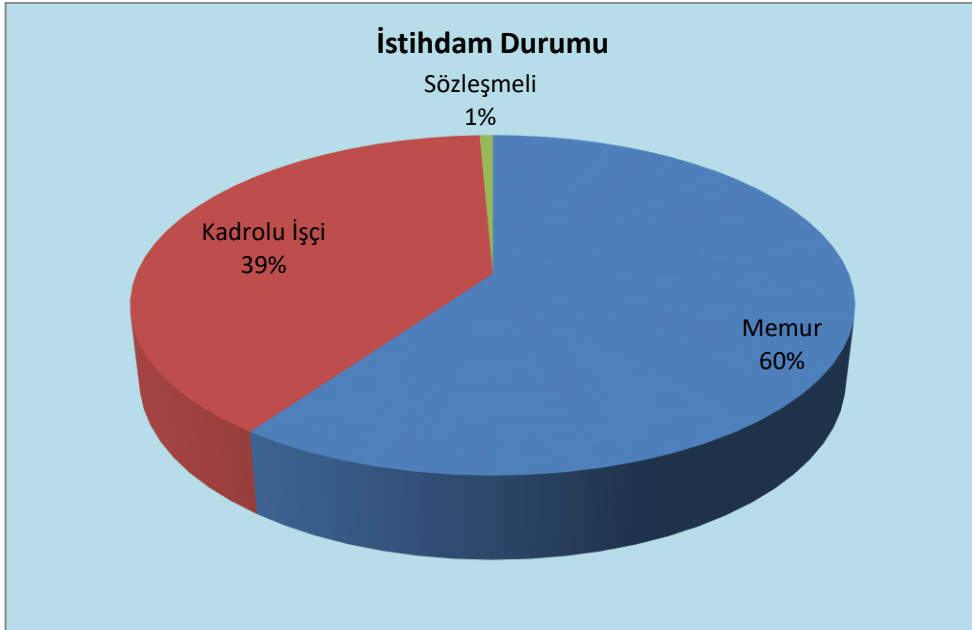


III.2.5. İNSAN KAYNAKLARI

Sivas Belediyesinin yürütmekte olduğu hizmet ve faaliyetler, 657 sayılı Devlet Memurları Kanunu ve 5393 sayılı Belediye Kanunu çerçevesinde görevlendirilen memur, işçi ve sözleşmeli personel tarafından yerine getirilir.

2014 Yılı Haziran ayı sonu itibariyle, belediyemiz çalışanlarının istihdam durumu ve cinsiyetine göre dağılımı aşağıdaki tabloda verilmiştir.


İstihdam Durumu	Erkek	Kadın	Toplam
Memur	382	45	427
Kadrolu İşçi	282	-	282
Sözleşmeli	4	1	5
Toplam	668	46	714

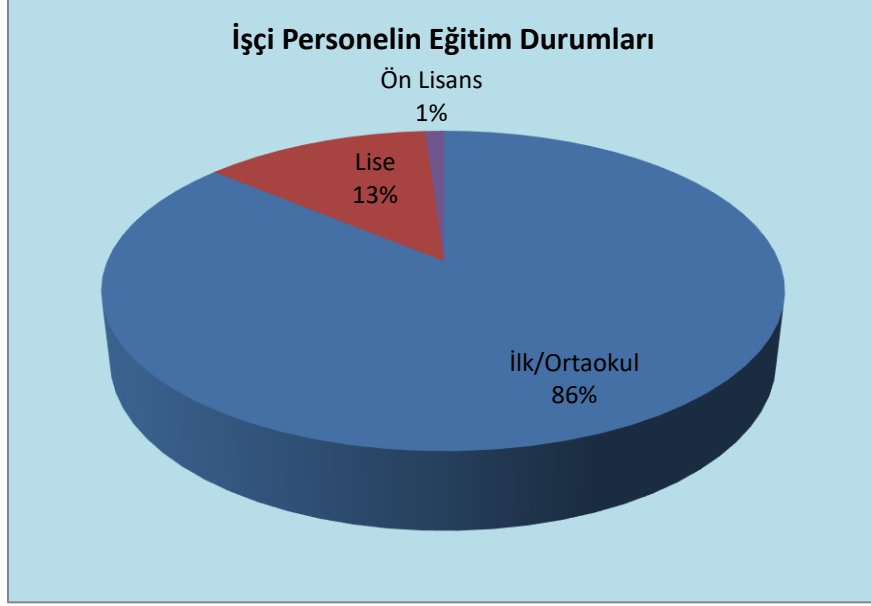


SİVAS BELEDİYE BAŞKANLIĞI

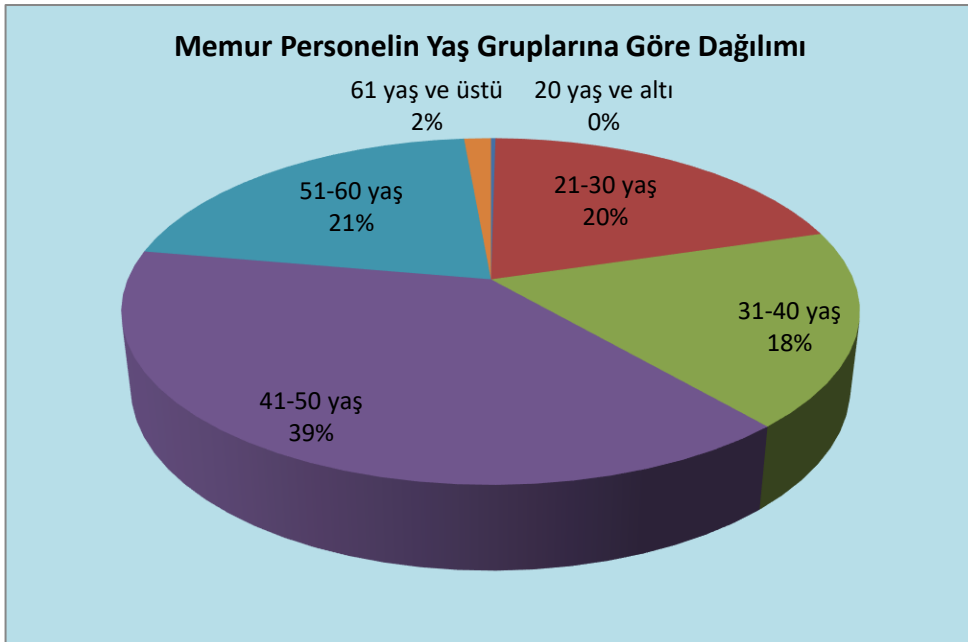
Belediye çalışanlarının eğitim durumu ve yaşlarına göre dağılımı aşağıdaki tablo ve grafiklerde verilmiştir:

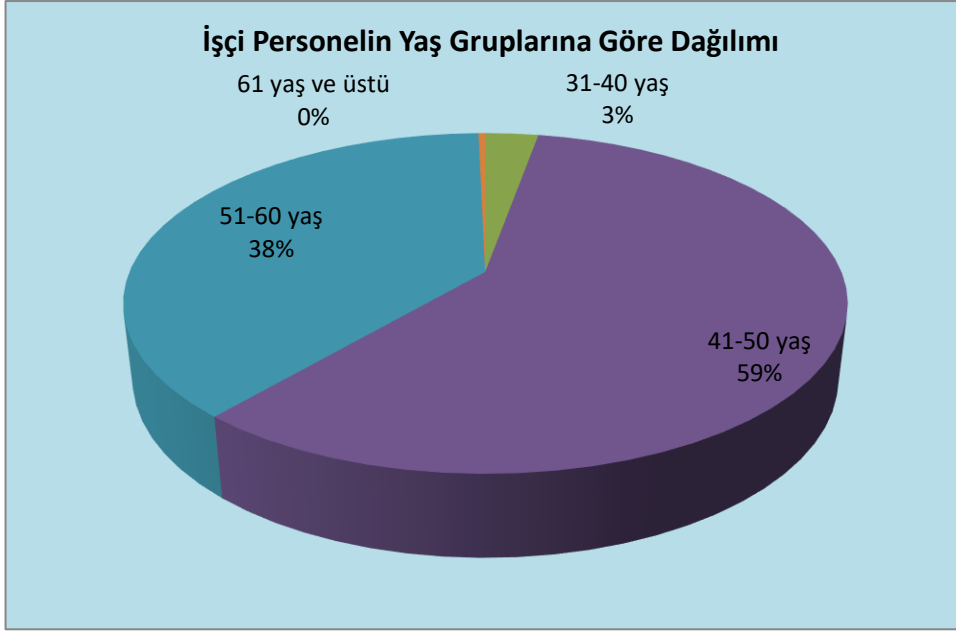
Öğrenim Durumu	Memur	Kadrolu İşçi	Sözleşmeli	Toplam
İlkokul/Ortaokul	2	243	-	245
Lise	128	36	-	164
Meslek Lisesi	19	-	-	19
Ön Lisans	111	3	1	115
Lisans	164	-	4	171
Lisansüstü	3	-	-	-
Toplam	427	282	5	714





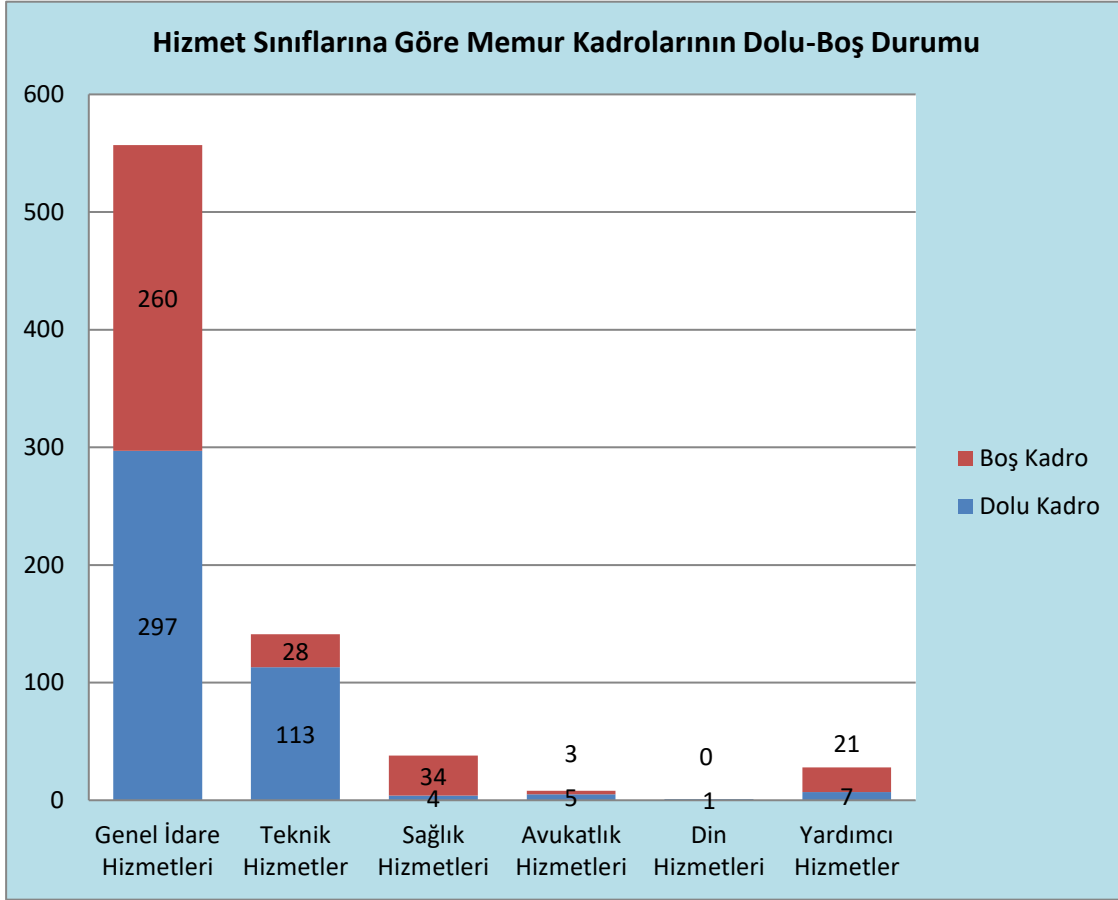
Yaş Durumu	Memur	Kadrolu İşçi	Sözleşmeli	Toplam
20 yaş ve altı	1	-	-	1
21-30 yaş	86	-	1	87
31-40 yaş	78	8	3	89
41-50 yaş	167	165	1	333
51-60 yaş	89	108	-	197
61 yaş ve üstü	6	1	-	7
Toplam	427	282	5	714



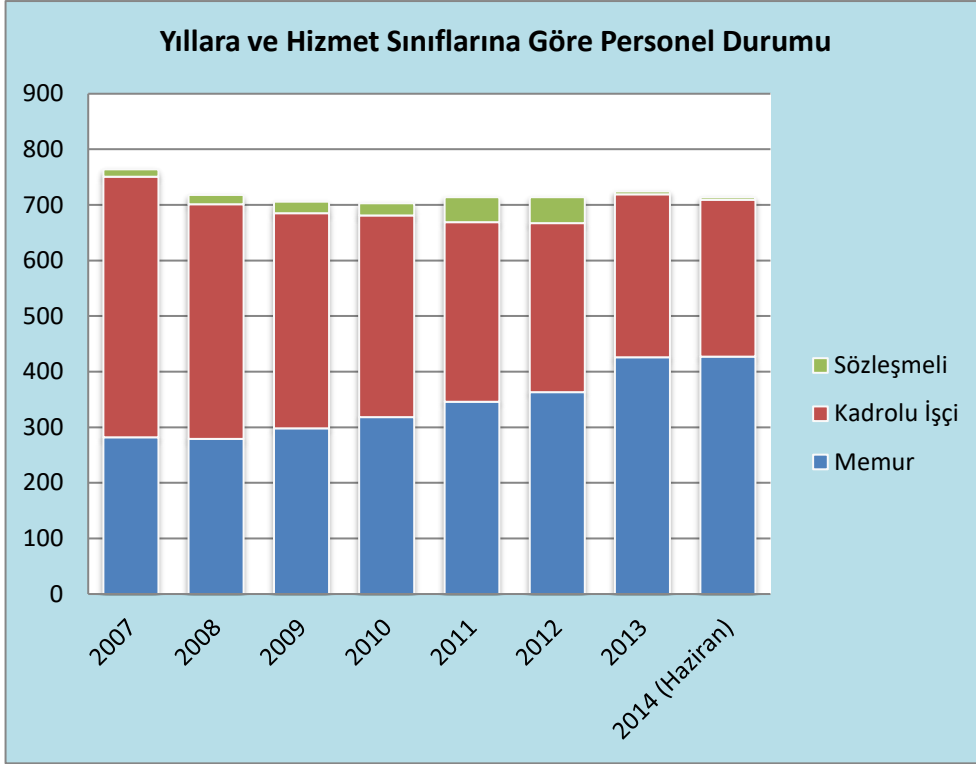


Memur ve sözleşmeli personelin hizmet sınıflarına göre dağılımı ile dolu ve boş kadro sayıları, aşağıdaki tablolarda verilmiştir:

Hizmet Sınıfları	Memur		Sözleşmeli	Toplam
	Dolu Kadro	Boş Kadro		
Genel İdare Hizmetleri	297	260	3	560
Teknik Hizmetler	113	28	2	141
Sağlık Hizmetleri	4	34	-	38
Avukatlık Hizmetleri	5	3	-	8
Din Hizmetleri	1	-	-	1
Yardımcı Hizmetler	7	21	-	28
Toplam	427	344	5	776



İstihdam Durumu	2007	2008	2009	2010	2011	2012	2013	2014 (Haziran)
Memur	282	279	298	318	346	363	426	427
Kadrolu İşçi	469	422	387	363	323	304	293	282
Sözleşmeli	13	17	21	22	45	47	5	5
Toplam	764	718	706	703	714	714	724	714



2 Ağustos 2013 tarih ve 28726 sayılı Resmi Gazetede yayımlanan 6495 sayılı “Bazı Kanun ve Kanun Hükmünde Kararnamelerde Değişiklik Yapılmasına Dair Kanun” çerçevesinde 54 sözleşmeli personelin 657 sayılı Devlet Memurları Kanununa tabi devlet memuru kadrolarına atamaları yapılmıştır.

SİVAS BELEDİYE BAŞKANLIĞI

III.2.6. FİZİKİ KAYNAKLAR

Sivas Belediyesinin Belediye Ana Hizmet Binası ile birlikte hizmet verdiği binalar ve bunların adres bilgileri aşağıda verilmiştir:

Sıra No	Hizmet Binası	Mahallesi/Mevkii
1	Belediye Ana Hizmet Binası	Sularbaşı Mahallesi Atatürk Caddesi No:3
2	Belediye Ek Hizmet Binası (Zabıta Müdürlüğü)	Sularbaşı Mahallesi Kızılay Sokak No:6
3	Sosyal İşler Müdürlüğü (Gıda Bankası)	Sularbaşı Mahallesi 11-4.Sokak No:8
4	BHİM Yayın Servisi (Kültür ve Sosyal İşler Müdürlüğü Eski Hizmet Binası)	Eskikale Mahallesi Atatürk Caddesi No:12
5	Belediye Sağlık İşleri Müdürlüğü	Mevlana Mah. Yuvam Apt.
6	Huzur Evi Hizmet Binası (İşletmesi Sosyal Hizmetler Genel Müdürlüğü'ne devredilmiştir.)	Mevlana Mahallesi 16-13 Sokak No:1
7	Özürllüler Kültür Sitesi Hizmet Binası	Mevlana Mahallesi Salih Aşık Sokak No:9
8	Evlendirme Memurluğu Hizmet Binası	Akdeğirmen Mahallesi Vali Varinli Caddesi No:55
9	Strateji Servisi Hizmet Binası	Kızılırmak Mahallesi Kemal. İbni Hümam Cad No:1
10	Ulaşım Hizmetleri Müdürlüğü Hizmet Binası	Yenişehir Mahallesi 52-9.Sokak No:5
11	Yeni Terminal Hizmet Binası	Yenişehir Mahallesi Kayseri Caddesi No:15
12	İtfaiye Müdürlüğü Hizmet Binası	Yenişehir Mahallesi 52-9.Sokak No:6
13	Paşacıyırı M.Yazıcıoğlu Spor Tesisleri	Yenişehir Mah. Erzurum Erzincan Çevre Yolu No:22
14	Hanımlar Kültür Merkezi Yenişehir Şube Binası	Yenişehir Mahallesi 52-2. Sokak No:7
15	İtfaiye Müdürlüğü Esentepe Şubesi Hizmet Binası	İstiklal Mahallesi 62-35 Sokak No:49
16	İtfaiye Müdürlüğü Organize Sanayii Bölgesi Şubesi Hizmet Binası	Ahmet Turan Gazi Mahallesi Osb 5. Cadde No:3
17	Fidan Yazıcıoğlu Kültür Merkezi	Halilrifatpaşa Mah. Şehit Hakan Şahbaz Sk. No:8
18	Hanımlar Kültür Merkezi Hizmet Binası	Bahtiyarboştan Mahallesi Çarşıbaşı Caddesi No:26
19	Makina İkmal Tesisleri Hizmet Binası	Huzur Mahallesi İstiklal Caddesi No:30
20	Destek Hizmetleri Müdürlüğü Hizmet Binası	Huzur Mahallesi İstiklal Caddesi No:28/2
21	İşletme ve İştirakler Müdürlüğü Hizmet Binası	Huzur Mahallesi İstiklal Caddesi No:28/1
22	Mezarlıklar Müdürlüğü Hizmet Binası	Kılavuz Mahallesi 46-51.Sokak No:13
23	Temizlik Müdürlüğü Hizmet Binası	Seyh Şamil Mahallesi İpekyolu Caddesi No:3
24	Fen İşleri Müdürlüğü Asfalt Şantiyesi ve Saha Amirliği Hizmet Binası	Seyh Şamil Mahallesi İpekyolu Caddesi No:3
25	Su ve Kanalizasyon Müdürlüğü Hizmet Binası	Kümbet Mahallesi Muhsin Yazıcıoğlu Bulvarı No:41
26	Özbelcan A.Ş.- Sıdaş A.Ş Hizmet Binası	Şeyh Şamil Mahallesi Emirpaşa Caddesi No:70
27	Soğuk Çermik Kaplıca Hizmet Binası	Beypinar Köyü Köy Sokağı No:196
28	Sıcak Çermik Kaplıca Hizmet Binası	Kalın Köyü Yıldızeli
29	Tıbbi Atık Sterilizasyon Tesisi	İnceağa Köyü Köy Sokağı No:39

SİVAS BELEDİYE BAŞKANLIĞI

III.2.7. MAKİNE VE ARAÇ PARKI

Sivas Belediyesinin makine ve araç parkında 2014 Haziran ayı itibarıyla 196 adet araç, 59 adet iş makinesi bulunmaktadır. Bunların cinslerine göre dağılımı tablolarda verilmiştir:

Araç ve İş Makineleri/Yıl		2012	2013	2014 (Haziran Sonu)
ARAÇLAR	Binek oto	16	16	16
	Minibüs	11	12	12
	Otobüs	24	20	20
	Pikap	17	9	10
	Kamyon	88	67	67
	Motorsiklet	5	-	5
	Traktör	4	4	4
	Cenaze Yıkama Aracı	2	2	4
	Cenaze Taşıma Aracı	7	7	9
	Tır	3	3	3
	Sal	2	2	3
	Kurtarıcı	1	2	2
	Vidanjör	5	4	4
	Asfalt tankeri	4	4	4
	Yol süpürge kamyonu	3	2	2
	Yol çizgi makinesi	1	1	1
	Tatlı Su Tankeri	5	5	5
	Sulama Tankeri		5	5
	Akaryakıt Tankeri	2	3	3
	İtfaiye Arazözü (Merdivenli)		4	4
	İtfaiye Arazözü	9	9	9
	İtfaiye Aracı Platform		2	2
	İtfaiye Aracı Merdiven		2	2
	ARAÇ TOPLAM	212	185	196
İŞ MAKİNELERİ	Yükleyici	11	9	9
	Traktör Kepçe	13	12	12
	Ekskavatör	10	5	5
	Mini Ekskavatör	3	4	4
	Dozer	2	3	3
	Greyder	6	6	6
	Silindir	12	11	11
	Forklift	3	3	3
	Kompresör	1	1	1
	Asfalt Finişeri	2	2	2
	Ağaç Sökme Aracı		2	2
	Kar Toplama Aracı	1	1	1
	İŞ MAKİNESİ TOPLAM	64	59	59
	GENEL TOPLAM	276	244	255

III.2.8. BİLGİ VE TEKNOLOJİK KAYNAKLAR

Belediyemizde bilgisayar teknolojisi yoğun ve yaygın bir şekilde kullanılmakta olup, günümüz teknolojilerine uygun teknik donanım, kontrol ve takip sistemi bulunmaktadır.

Tüm kullanıcılarımız ağa dahildir. Kurum içi elektronik ortamın yaygınlaştırılması ve geliştirilmesine yönelik çalışmalar da devam etmektedir. Bilgi İşlem Müdürlüğümüz bünyesinde Coğrafi Bilgi Sistemi çalışmaları devam etmekte olup, Belediye arşivinden faydalanılarak mülkiyet ve kadastral verileri sayısallaştırılmakta, oluşturulan sayısal veriler tapu kayıtları ile eşleştirilmektedir. Numarataj verilerinin sağlıklı olmaması nedeni ile yeni ve temiz bir numarataj alt yapısı (Adres Bilgi Sistemi) oluşturulmuştur.

Mezarlık Bilgi Sisteminin mekansal verileri harita üzerinde oluşturularak sistemin devamlılığı sağlanmaktadır.

Halkın bilgi edinme başvuruları sağlıklı bir şekilde cevaplanmakta, çağrı merkezimiz 7/24 hizmet vermektedir.

Özellikle iletişim ve bilgisayar teknolojisinin hizmetlerde aktif olarak kullanılması ile birlikte hizmet alanlarında teknolojik altyapıyı güçlendirecek ciddi yatırımlar gerçekleştirilmiştir. Bu yatırımların dökümü aşağıdaki tablolarda gösterilmektedir:

İletişim Altyapısı

İletişim Sistemleri	Adet	Hizmet Alanı	Kullanım Yeri
Kent Bilgi Sistemi	1	Belediye Hizmetleri	Tüm Birimler
E - Belediye Sistemi	1	Belediye Hizmetleri	Tüm Hizmet Alanları
Çağrı Merkezi	1	Belediye Hizmetleri	Tüm Hizmet Alanları
Görüntü Kayıt Sistemi	7	Güvenlik Kameraları	Hizmet Binası, Hal, Zabıta
Güvenlik Kamera Sistemi	250	Belediye Hizmetleri	Hizmet Binası ve Muhtelif Birimler
Canlı Yayın Kamera Sistemi	3	Şehir Merkezi	Kale Camii, C.Meydanı, Yukarı Tekke
İletişim Yöntemleri	Adet	Hız	Kullanım Yeri
Metro İnternet	1	100 Mbps	Merkez Hizmet Binaları
Metro İnternet	1	5 Mbps	F.Yazıcıoğlu K.M.
VDSL	1	32768 KB	Merkez Hizmet Binaları
İnternet Bağlantısı (ADSL)	19	1024 KB	Merkez Hizmet Binaları
Lan (Yerel alan ağı)	430	1000 MB	Tüm Birimler
Switch	60	Belediye Hizmetleri	Tüm Birimler
Wireless (Kablosuz İletişim)	22	54 MB	Uzak Hizmet Birimleri
Kioks (Görüntülü ekran)	3	Mezar bilgisi-Yeri	Mezarlık Müdürlüğü

SİVAS BELEDİYE BAŞKANLIĞI

Bilgisayar Donanım Altyapısı

Server Adı	Adet	İşlemci	Ram	Kapasite
Domain Server	1	CPU E5410 2.33 Ghz 8 Cores	12 GB	734 GB
Update Server	1	CPU E5420 2.50 Ghz 2 Pro. 8 Cores	8 GB	409 GB
Web Server	1	CPU E5420 2.50 Ghz 8 Çekirdek	11 Gb	673 GB
Database Server	1	CPU E5410 2.33 Ghz 2 Processor	4 GB	960 GB
E-belediye Server	1	Core 2 6300 1.86 Ghz.	1 GB	280 GB
Çağrı Mrk. Server	1	X3430 2.40 Ghz 2 İşlemci	4 GB	700 GB
Trafik Kontrol Server	1	P43000	1 GB	120 GB
Jaguar1 Server	1	CPU E5410 2.33 Ghz 2 Processor	4 GB	560 GB
Jaguar1 Server	1	CPU E5410 2.50 Ghz 2 Processor	4 GB	500 GB
Arcgis Server	1	Xeon 2.80 Ghz. 2 İşlemcili	4 GB	280 GB
Kent Harita Server	1	Xeon 3.0 Ghz. 2 İşlemcili	2 GB	120 GB
El Terminal Server	1	Core i5 2500K 3.30 Ghz.	4 GB	1 TB
Şehir Kamera Server	1	Core 2 Quad Q6600 2.4 Ghz.	2 GB	75 GB
Kartlı Geçiş Sistemi Server	1	CPU E5520 2.27 Ghz 2 Pro.8 Cores	12 GB	232 GB
Vega Server-1	1	CPU E5410 2.33 Ghz 2 Pro. 8 Cores	4 GB	136 GB
Vega Server-1	1	Core 2 Quad Q6600 2.4 Ghz.	5 GB	300 GB
Paylaşım Server	1	Core i3 CPU 3.33 Ghz.	2 GB	7 TB
Kent Rehberi-2	1	Xeon CPU E3 1220	8 GB	2 TB
Sanal Makine-1 Server	1	Core i3 CPU 3.20 Ghz.	6 GB	500 GB
Bilgisayarlar				
Kişisel Bilgisayarlar	65	i7 İşlemci		Muhtelif Birimler
Kişisel Bilgisayarlar	75	i5 İşlemci		Muhtelif Birimler
Kişisel Bilgisayarlar	7	i3 İşlemci		Muhtelif Birimler
Kişisel Bilgisayarlar	110	Core2 Duo 1800-3000		Muhtelif Birimler
Kişisel Bilgisayarlar	185	P4		Muhtelif Birimler
Kişisel Bilgisayarlar	25	Atom İşlemci		Muhtelif Birimler
Yazıcılar				
Laserjet	180	A4		Muhtelif Birimler
Deskjet	5	A4-A3		Muhtelif Birimler
Scanner	6	A4-A3		Muhtelif Birimler
Fotokopi Makinesi	22	A4-A3		Muhtelif Birimler
Plotter	3	A0		Muhtelif Birimler

Belediyemiz muhatapları iletişim araçlarını kullanarak kurumumuzda üretilen bilgileri sorgulama, kurumumuza olan borçlarını ödeme ve takip etme imkânına sahiptirler. Aynı zamanda dinamik web portalımız üzerinde Belediyemiz hizmetleri de takip edilebilmektedir.

Kurumumuz hizmetlerinin tamamına yakını da yine teknolojik donanım sayesinde online olarak kontrol edilmekte ve müdahaleler merkezi yönetim tarafından yerinden yapılabilmektedir.

Belediyemizde Kullanılan Yazılımlar

Office Programları (Word, Excel, Powerpoint, Access)

Netcad (Harita Çizim Programı)

Autocad (Mimari Çizim Programı)

İdecad (Statik Çizim Programı)

Unicad (Coğrafi Bilgi Sistemi Yazılımı)

Kaspersky (Virüs Programı)

Sinerji (Hukuk Mevzuat Programı)

İcrapro (İcar Programı)

Diyos (Kamu İhale Kanunu Uygulama Yazılımı)

Web Uygulaması : www.sivas.bel.tr

e-belediyecilik Uygulaması : <https://online.sivas.bel.tr>

Belediyemiz Otomasyon Sistemleri: Universal Bilgi Teknolojileri (UKBS) Kent Bilgi Sistemi ve Coğrafi Bilgi Sistemleri

III.2.10. HİZMET ALANI

Sivas Belediyesi Mücavir Alanı 94.897 ha, belediye sınırı 19.063 ha ve imar planı alanı ise 12.220 ha'dır. Adrese Dayalı Nüfus Kayıt Sistemi veri tabanı 2013 yılı verilerine göre Sivas merkez nüfusu 315.107'dir.

Sivas Belediyesinin hizmet alanları içerisinde toplam 65 mahalle yer almakta olup, bu mahallelerde toplam **29.401 adet bina**, **126.589 adet bağımsız bölüm**, **921 kamu işyeri** ve **11.237 adet özel işyeri** bulunmaktadır. Mahalle listesi ile kamu işyeri, özel işyeri, arsa, bina ve bağımsız bölüm sayılarının mahallelere dağılımını gösteren tablo aşağıda verilmiştir:

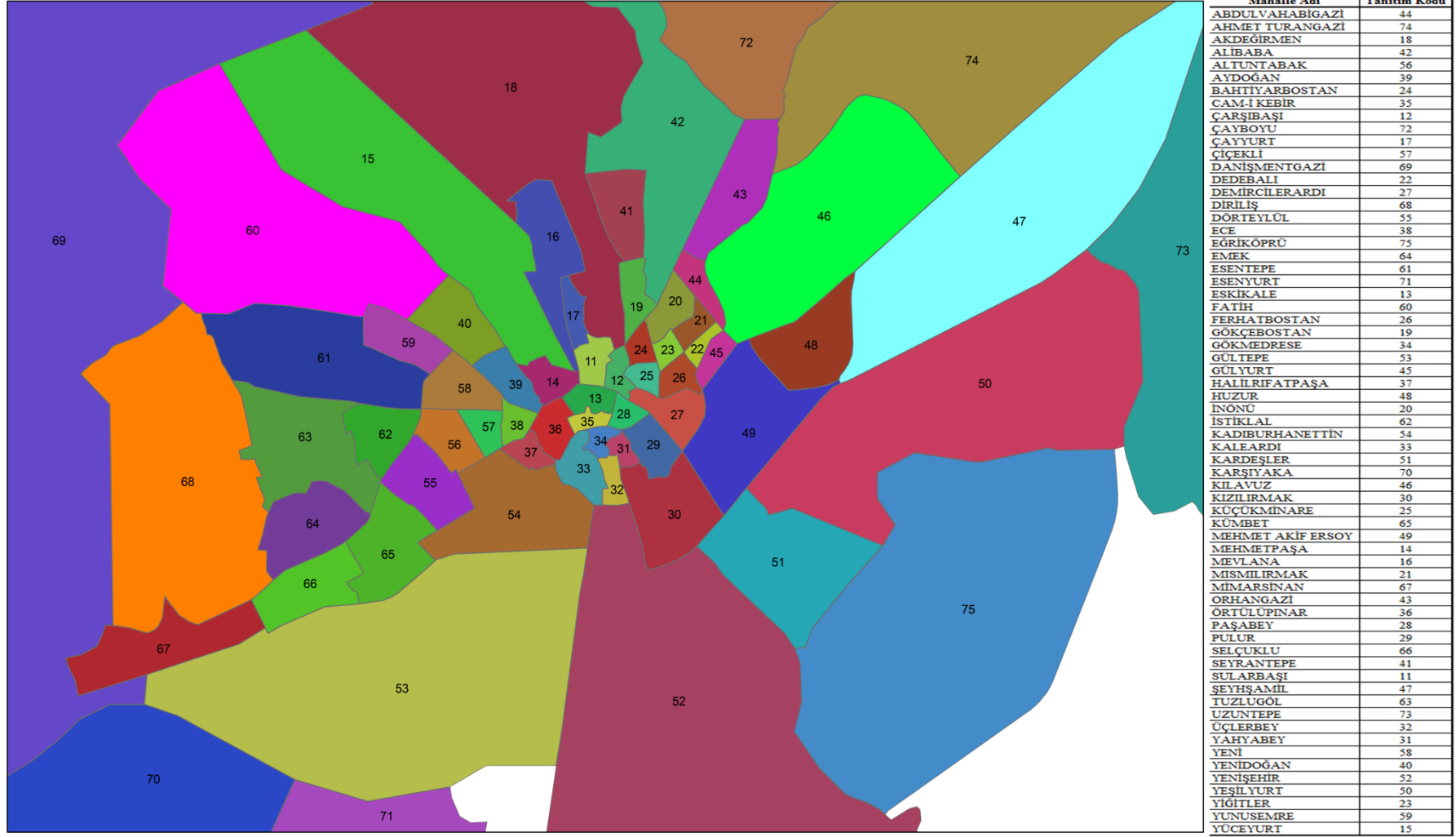
SİVAS BELEDİYE BAŞKANLIĞI

Mah Kodu	Mahalle Adı	Kamu İşyeri	Özel İşyeri	Arsa	Bina	B.B. Sayısı	Mah Kodu	Mahalle Adı	Kamu İşyeri	Özel İşyeri	Arsa	Bina	Bağımsız Bölüm Sayısı
11	Sularbaşı	26	431	24	228	2.275	44	Abdülvaha bigazi	1	40	52	280	983
12	Çarşıbaşı	8	542	15	182	1.917	45	Gülyurt	3	50	26	285	1.036
13	Eskikale	15	585	12	70	2.299	46	Kılavuz	22	49	776	525	2.199
14	Mehmetpaşa	9	199	40	360	1.996	47	Şeyh Şamil	18	80	1.009	769	5.055
15	Yüceyurt	18	52	108	573	1.661	48	Huzur	37	52	212	575	2.625
16	Mevlana	17	152	53	421	3.573	49	M.Akif Ersoy	28	911	869	701	4.521
17	Çayyurt	3	48	42	225	1.522	50	Yeşilyurt	9	44	466	499	861
18	Akdeğirmen	36	97	101	576	2.526	51	Kardeşler	6	65	546	462	1.859
19	Gökçebostan	5	43	89	419	1.516	52	Yenişehir	92	118	101	164	2.536
20	İnönü	6	76	48	504	1.758	53	Gültepe	37	1.730	1.080	429	2.801
21	Mısmırlamak	3	27	85	271	869	54	Kadı Burhan.	134	52	8	146	1.676
22	Dedebalı	2	18	9	346	580	55	Dört Eylül	20	104	46	747	2.613
23	Yiğitler	6	30	69	143	682	56	Altıntabak	6	146	115	882	2.273
24	Bahtiyarbostan	4	84	50	205	1.002	57	Çiçekli	4	51	62	402	1.344
25	Küçükminare	9	302	21	180	1.419	58	Yeni	7	125	92	1.169	2.782
26	Ferhatbostan	4	98	68	227	1.064	59	Yunusemre	13	62	90	495	2.008
27	Demircilerardı	5	1.090	71	204	2.468	60	Fatih	15	109	1.338	1.513	4.147
28	Paşabey	5	429	17	105	1.625	61	Esentepe	10	27	85	927	2.414
29	Pulur	12	383	41	178	1.763	62	İstiklal	7	60	180	888	1.922
30	Kızılırmak	12	64	64	251	1.141	63	Tuzlugöl	5	31	560	658	1.574
31	Yahyabey	4	49	66	147	635	64	Emek	14	134	157	576	3.466
32	Üçlerbey	5	65	45	209	903	65	Kümbet	19	104	87	782	2.923
33	Kaleardı	9	39	53	267	1.212	66	Selçuklu	14	142	102	533	3.211
34	Gökmedrese	4	40	98	141	476	67	Mimar Sinan	10	72	57	243	2.571
35	Cami-î Kebir	5	229	14	129	1.310	68	Diriliş	10	162	833	641	4.607
36	Örtülüpınar	14	435	33	257	2.732	69	Daniş.Gazi	31	61	231	217	457
37	Halil Rifatpaşa	15	126	46	177	1.452	70	Karşıyaka	12	30	3.686	1.222	1.857
38	Ece	3	140	30	248	1.671	71	Esenyurt	4	11	312	390	581
39	Aydoğan	7	100	70	568	1.692	72	Çayboyu	6	8	85	334	635
40	Yenidoğan	14	181	79	1.055	3.214	73	Uzuntepe	4	50	89	283	520
41	Seyrantepe	4	46	209	358	1.459	74	Ahmet TuranGazi	11	214	757	69	1.530
42	Alibaba	15	106	1.207	1.899	4.307	75	Eğriköprü	7	5	145	174	1.456
43	Orhangazi	1	32	96	298	827		TOPLAM	921	11.237	17.327	29.401	126.589

Bu rapor 22.07.2014 tarihinde alınmıştır.

SİVAS BELEDİYE BAŞKANLIĞI

III.2.11.SİVAS İLİ MAHALLE HARİTASI



III.2.12. SUNULAN HİZMETLER

Özel Kalem Müdürlüğü

- Başkanın toplantı, yurt içi ve yurt dışı gezileri vb. her türlü çalışmalarını planlamak ve takip etmek
- Belediye başkanının randevu ve telefon görüşmelerini planlamak ve uygulamak
- Tören, ağırlama ve protokol işlemlerini yapmak,
- Başkanlık makamının her türlü yazışmalarını takip etmek
- Nikâh memurluğu faaliyetleri

İnsan Kaynakları ve Eğitim Müdürlüğü

- İşe alma, işten çıkarma, emeklilik, nakil ve yer değişikliği işlemleri, işçilik hizmet alımlarının yapılması
- Personelin özlük hakları, maaş tahakkukları
- Hizmet içi eğitimin planlaması ve uygulanması
- Belediye hizmet binalarının temizlik, güvenlik vb. hizmetlerinin yürütülmesi
- Tören ve programların hazırlıklarının yapılması, yürütülmesi

Sağlık İşleri Müdürlüğü

- Birinci basamak sağlık hizmeti
- İşçi personele sağlık taraması yapılması
- İşyeri Sağlığı ve Güvenliği Hizmetleri
- İlaç toplama ve ihtiyaç sahiplerine dağıtımı
- Kadın Danışma Merkezi faaliyetleri
- Cenaze yol izin belgesi verilmesi

Bilgi İşlem Müdürlüğü

- Belediye birimlerinin yazılım ve donanım ihtiyaçlarını karşılamak, teknik destekte bulunmak
- Yazılımların güncellenmesi, bilgisayar ve diğer donanımların bakım ve onarımlarının yapılması
- Kurum içi ağ bağlantısı ve internet hizmetleri
- e-belediyecilik ve mobil uygulamaları
- Kent Bilgi Sistemi, Coğrafi Bilgi Sistemi, Mekansal Bilgi Sistemi ve numarataj çalışmaları

Teftiş Kurulu Müdürlüğü

- Memur ve diğer çalışanlar ile birimlerin faaliyetleri, her türlü etkinlik, iş ve işlemleriyle ilgili olarak teftiş, denetim, inceleme, araştırma ve soruşturma işlerini yürütmek ve mevzuatına göre gerekli raporları düzenlemek,
- Birimlerce hazırlanan yönetmelik ve yönerge taslaklarını incelemek ve görüş bildirmek
- Araştırma ve soruşturma yapmak, raporlarını hazırlamak Disiplin cezaları ve benzeri yaptırımları teklif etmek.
- Ön inceleme yapmak

Hukuk İşleri Müdürlüğü

- Belediye davalarının takibi
- Mevzuatın takibi ve birimlere bildirilmesi
- Belediye birimlerine hukuki mütalaa verilmesi, hukuki destek ve rehberlik

Basın Yayın ve Halkla İlişkiler Müdürlüğü

- Halkla İlişkiler Faaliyetleri
 - Davetiye, broşür, pankart vs. hazırlanması
 - Yayın masası (kan anonsu, cenaze anonsu, resmi ihale ilanları, elektrik, su kesintileri vb. her türlü duyuru)
 - Bilgi edinme başvuruları
 - Hizmet Masası başvuruları
 - Başbakanlık iletişim merkezi (BİMER) başvuruları

- Basın Müşavirliği faaliyetleri
- Kent konseyi faaliyetleri
- Organizasyon hizmetleri

Destek Hizmetleri Müdürlüğü

- Satın alma
- Belediye araç ve iş makinelerinin bakım, onarım ve trafik sigorta, muayene işlemleri
- Belediye birimlerine ait küçük imalat işleri

Emlak ve İstimlâk Müdürlüğü

- İmar uygulamaları ve kontrolü
- Hâlihazır haritaların yapımı ve kontrolü
- Arsa üretimi, satış ve takas işlemleri
- Kamulaştırma işlemleri

Kentsel Tasarım Müdürlüğü

- Mücavir alan sınırları içerisinde; kentsel gelişimini sağlayamamış kent kısımlarını yeniden inşa ve restore etmek
- Konut alanları, sanayi ve ticaret alanları, teknoloji parkları ve sosyal donatılar oluşturmak,
- Deprem ve diğer doğal afet risklerine karşı tedbirler almak veya kentin tarihî ve kültürel dokusunu korumak amacıyla Belediye Kanununun 73. Maddesi ve 6306 sayılı Afet Riski Altındaki Alanların Dönüştürülmesi Hakkındaki kanun gereğince esnek ve dinamik kentsel dönüşüm ve gelişim projeleri uygulamak
- Riskli bina tespiti yaptıran hak sahiplerinin ilgili kanun gereği Sivas Belediyesince yürütülmesi gereken işlemlerin yapılması

Fen İşleri Müdürlüğü

- Yol açma
- Asfalt üretimi ve kaplaması,
- Kaldırım yapımı
- Yol ve kavşak düzenlemeleri

İmar ve Şehircilik Müdürlüğü

- İmar planlarının yapılması
- İlimiz genelindeki inşaatlara yapı ruhsatı düzenlenmesi
- Tamamlanmış binalara yapı kullanma izni düzenlemesi
- İmar durumu verilmesi
- İmar ve yapılaşma ile ilgili her türlü denetim, kontrol ve düzenlemelerin yapılması, ilgili belge ve izinlerinin verilmesi

İşletme ve İştirakler Müdürlüğü

- Kaplıca Hizmetleri (Sıcak Çermik ve Soğuk Çermik Kaplıcalarındaki tesislerin işletilmesi)
- Akaryakıt Satış İstasyonu
- Halı Atölyesi
- Diğer Belediye işletmeleri

İtfaiye Müdürlüğü

- Yangına müdahale ve söndürme
- Su baskınlarına müdahale
- Tatbikat ve eğitim faaliyetleri
- Baca temizleme faaliyeti
- İşyeri kontrol hizmetleri
- Arama kurtarma çalışmaları
- Nükleer, kimyasal ve biyolojik etkileri arındırma
- Parlayıcı ve patlayıcı maddelerin depo yerlerinin tespiti
- Sivil savunma hizmetleri (Acil Afet Eylem Planlarını yapmak)

Kültür ve Sosyal İşler Müdürlüğü

- Sosyal ve kültürel etkinlikler (4 Eylül etkinlikleri, sempozyum panel şiir ve müzik dinletileri)
- Süreli yayınlar ve kitap yayınları
- Bayanlara yönelik faaliyetler
- Öğrencilere ve halka yönelik kurslar, tanıtım ve kültürel turlar
- Tarihi konaklarda çeşitli etkinlikler
- Spor salonu tahsis ve sportif faaliyetlerin desteklenmesi

Mali Hizmetler Müdürlüğü

- Stratejik plan, performans programı ve faaliyet raporlarının hazırlanması
- Bütçenin hazırlanması ve uygulanması
- Muhasebe ve kesin hesap işlemleri
- Belediye gelirlerinin tahakkuk ve tahsilâtı
- İç kontrol faaliyetleri

Park ve Bahçeler Müdürlüğü

- Park, bahçe, çocuk oyun alanı yapılması
- İhtiyaç duyulan bitkisel materyalin sağlanması,
- Ağaçlandırma ve yeşillendirme faaliyetleri,
- Mevcut park, bahçe, çocuk oyun alanı ve yeşil alanların sulaması, bakım ve onarımı

Sosyal Yardım İşleri Müdürlüğü

- Sosyal Yardımlar (Yardıma muhtaçların tespiti ve yardım yapılması)
 - Gıda Yardımı
 - Taşınmalı Hazır Yemek Yardımı
 - Ekmek Yardımı
 - Yakacak Odun Yardımı
 - Aceze Sevki
 - Ev Eşyası Yardımı (2.el)

- Giyim Yardımı
- Sosyal Konut Yardımı
- Engellilere yönelik kurslar ve sosyal etkinlikler
 - İşitme engellilere yönelik İşaret Dili Kursu
 - Engellilere yönelik Çağrı Merkezi Kursu
 - Görme engellilere yönelik bilgisayar kursu
 - Engellilere yönelik Temel Sekreterlik Kursu
 - 3 Aralık Dünya Engelliler Gününde sosyal etkinlikler düzenlenmesi
- Toplu Organizasyonlar
 - Toplu Sünnet Organizasyonu
 - İftar Çadırı Organizasyonu
- Sosyal Projeler
 - İşaret Dili Eğitim Merkezi projesi
 - Engellilere yönelik Meslek Edindirme Kursları projesi
 - Girişimcilik Eğitimi Projesi

Su ve Kanalizasyon Müdürlüğü

- Su temini, artırılması, abonelere ulaştırılması
- Su kaynaklarının korunması,
- Su şebekeleri yapımı, arızalarının giderilmesi
- Kanalizasyon hattı yapımı, onarımı ve arızaların giderilmesi
- Atık su Arıtma Tesisi
- Yağmur suyu hattı yapımı ve onarımı

Temizlik İşleri Müdürlüğü

- Kent İçi Temizlik Hizmetleri
 - Katı atıkların toplanması ve bertaraf edilmesi
 - Tıbbi atık bertaraf faaliyetleri

- Düzenli Depolama Alanı İşletme faaliyetleri
- Geri dönüşüm ve kazanım faaliyetleri
- Çevre koruma faaliyetleri (Çevre Koruma Birimi)
- Eğitim ve bilinçlendirme faaliyetleri

Ulaşım Hizmetleri Müdürlüğü

- Trafik ışık ve işaretleri koymak, sinyalizasyon sistemlerini kurmak
- Şehir içi toplu taşıma düzenlemek ve denetlemek
- Otopark hizmetleri
- Şehirlerarası terminal ile ilçe köy terminali hizmetleri

Veteriner İşleri Müdürlüğü

- Sokak hayvanlarının rehabilite edilmesi
- Haşerelere karşı mücadele ve ilaçlama
- Hayvan pazarı ve kurbanla ilgili kontrol hizmetler

Plan ve Proje Müdürlüğü

- Belediye faaliyetleri içerisindeki yapım ve tadilat işlerinin projelendirilmesi
- Tarihi eserlerin restorasyonu
- Belediyeye ait binaların yapım ve onarımı
- Açık ve kapalı otopark yapımı
- Köprü, alt ve üst geçitlerin yapımı
- Sosyal ve kültürel faaliyetlerle ilgili yapım işleri

Yazı İşleri Müdürlüğü

- Evrak akışının düzenlenmesi
- Meclis ve Encümen toplantılarının düzenlenmesi, kararların yazımı
- Fotokopi ve baskı işleri
- Kurum arşiv hizmetleri

Zabıta Müdürlüğü

- İşyeri açma ve çalışma ruhsatı verilmesi
 - Umuma açık yerler
 - Sıhhi işyerleri
 - Gayri sıhhi müesseseler
- Mesul Müdür izinlerinin verilmesi (Kahvehane, internet kafe, meyhane gibi umuma açık istirahat ve eğlence yerlerine)
- Canlı müzik izinlerinin verilmesi (lokantalar, içkili yerler, meskun mahal dışında bulunan çay bahçeleri)
- Düzenli alışveriş ortamının sağlanması için denetim yapılması (işgal, çevre denetimi, ruhsat denetimi, pazarların denetimi, hafriyat denetimi, gürültü denetimi, ilan-reklam denetimi, dilenci, seyyar satıcı vb.)
- Bayram pazarları ve kurban pazarının yerleştirilmesi
- Satın alma, satışa çıkarma, kiralama, ihaleye esas muhammen bedel ve rayiçlerin belirlenmesi,
- Ölçü ve tartı aletlerinin muayenesi

Hal Müdürlüğü

- Toptancı hali ve perakende sebze ve meyve satışı yapan yerlerde fatura ve bildirim denetimi
- Toptancı Sebze halinde oluşan tahakkuk, tahsilat ve rüsum takiplerini yapmak

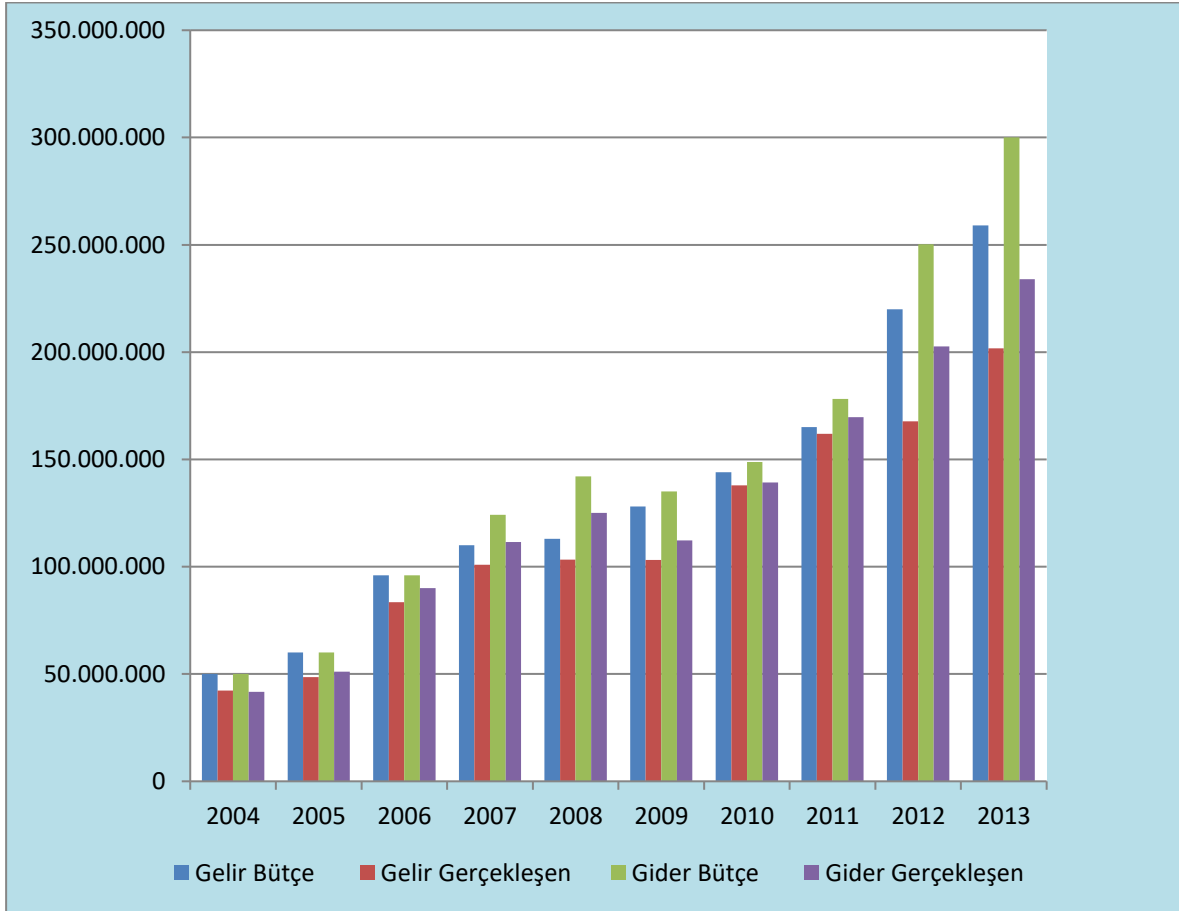
Mezarlık Müdürlüğü

- Mezarlıkların koruma ve bakım hizmetlerinin yürütülmesi,
- Cenaze defin hizmetleri

SİVAS BELEDİYE BAŞKANLIĞI

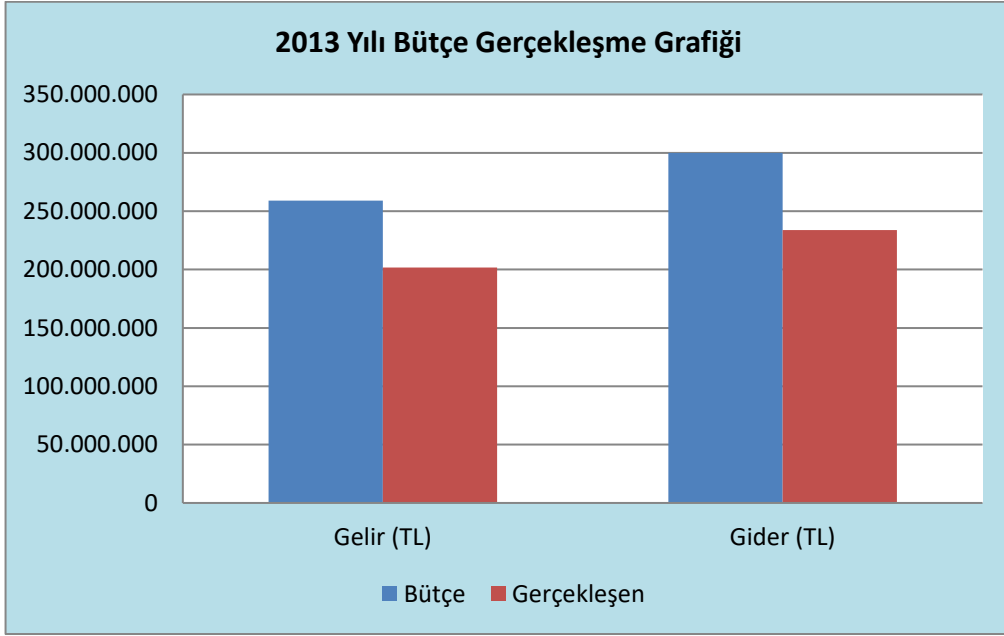
III.2.13. MALİ YAPI

	Gelir Bütçe	Gelir Gerçekleşen	Gelir Gerçekleşme Oranı (%)	Gider Bütçe	Gider Gerçekleşen	Gider Gerçekleşme Oranı (%)
2004	50.000.000	42.293.742	85	50.000.000	41.634.383	83
2005	60.000.000	48.561.008	94	60.002.000	51.127.201	68
2006	96.000.000	83.422.875	87	96.000.000	90.052.730	94
2007	110.000.000	100.958.377	92	124.214.606	111.545.711	90
2008	113.000.000	103.299.019	91	142.072.105	125.016.807	88
2009	128.000.000	103.097.647	81	135.035.801	112.244.034	83
2010	144.000.000	137.842.171	96	148.780.056	139.265.679	94
2011	165.000.000	161.926.973	98	178.239.074	169.748.104	95
2012	220.000.000	167.819.359	76	250.314.847	202.670.667	81
2013	259.000.000	201.777.228	78	300.000.000	233.922.109	78



SİVAS BELEDİYE BAŞKANLIĞI

2013 Yılı Bütçe Gerçekleşme	Gelir (TL)	Gider (TL)
Bütçe	259.000.000,00	300.000.000,00
Gerçekleşen	201.777.227,85	233.922.108,65
Gerçekleşme Oranı (%)	77,91	77,97

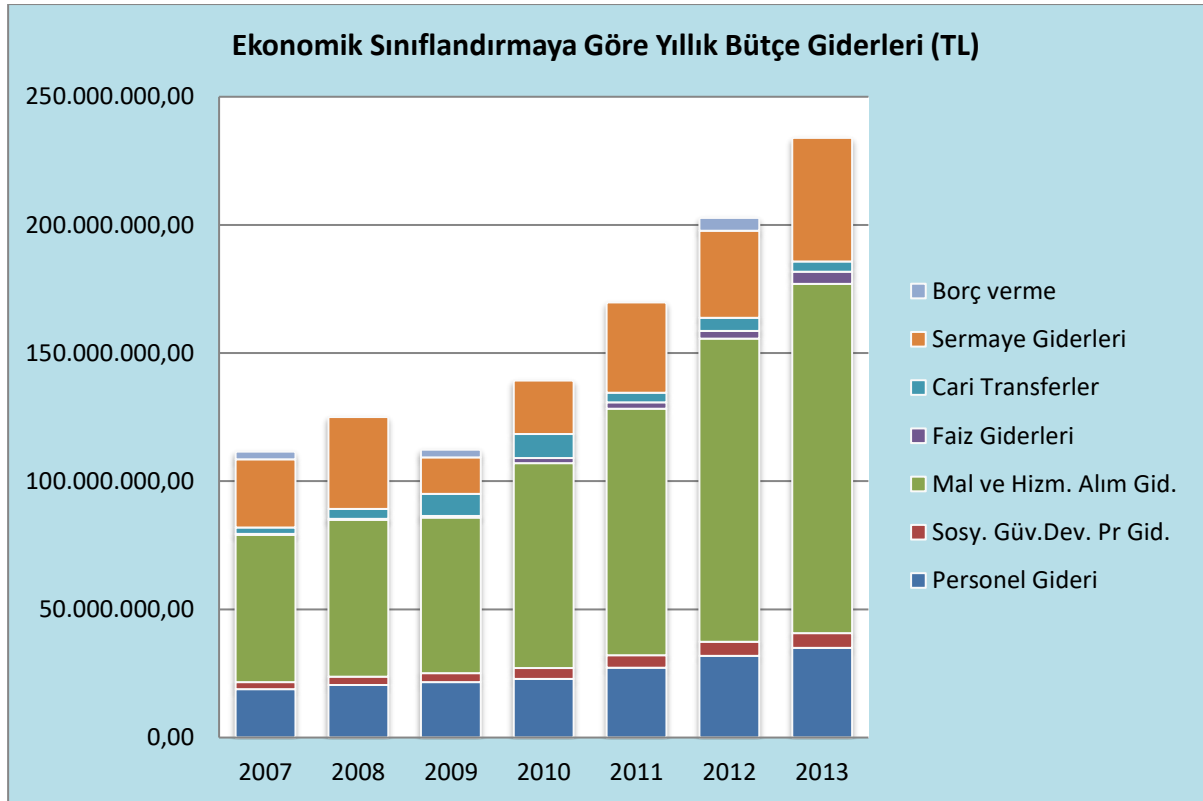


SİVAS BELEDİYE BAŞKANLIĞI

III.2.12.1. GİDERLERİN EKONOMİK SINIFLANDIRMASI

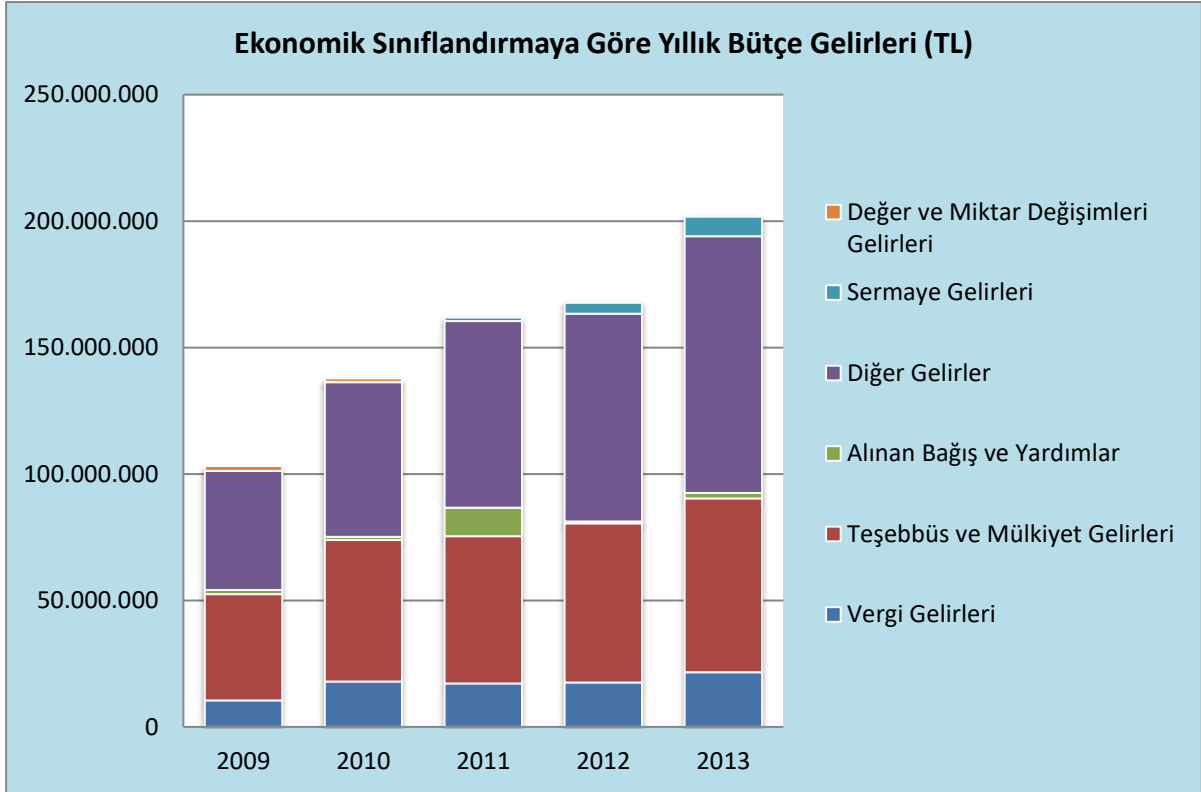
Bütçe giderlerinin ekonomik sınıflandırmaya göre tutarları ve toplam içindeki oranları aşağıdaki tabloda gösterilmiştir:

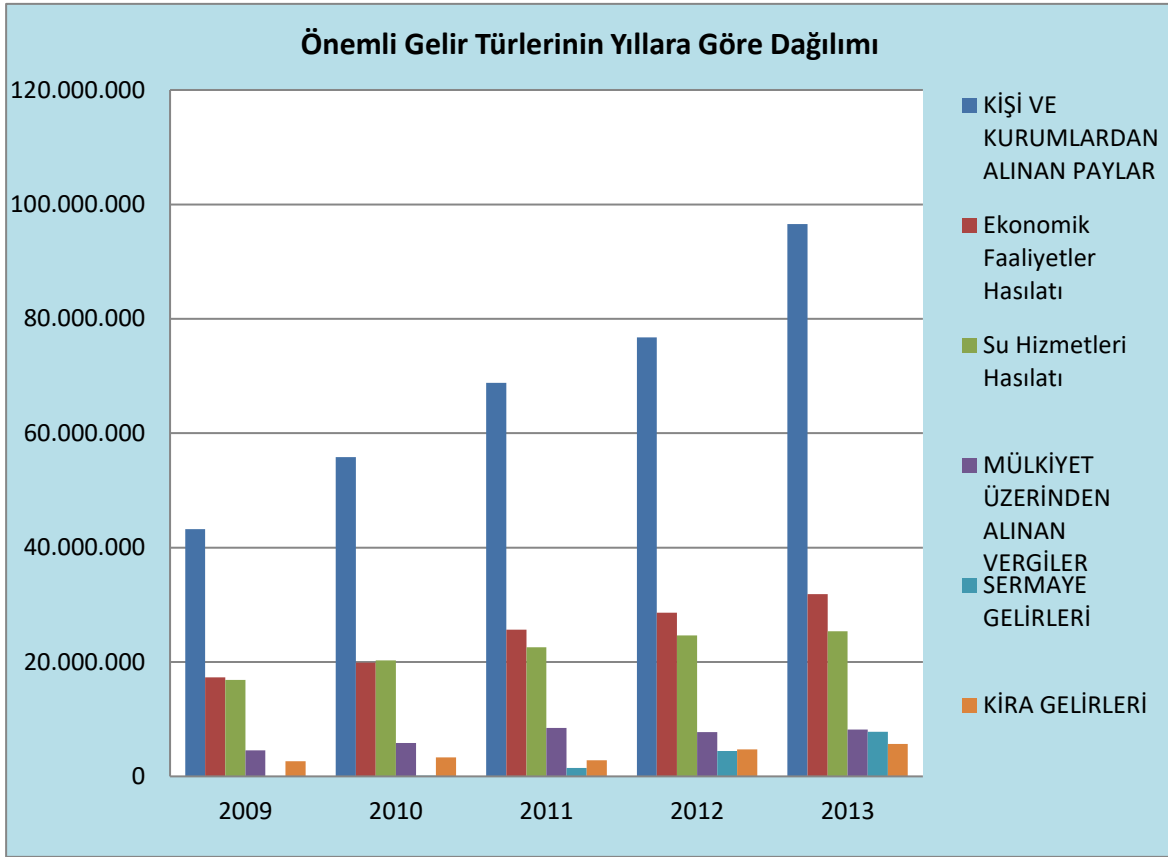
Kodu	Ekonomik Sınıflandırma	2010		2011		2012		2013	
		Tutarı (TL)	Toplam Gidere Oranı (%)	Tutarı (TL)	Toplam Gidere Oranı (%)	Tutarı (TL)	Toplam Gidere Oranı (%)	Tutarı (TL)	Toplam Gidere Oranı (%)
830 01	Personel Gideri	22.831.142	16	27.273.309	16	31.859.927	16	34.944.483	15
830 02	Sosy. Gv.Dev. Pr	4.327.625	3	4.809.918	3	5.501.940	3	5.837.090	2
830 03	Mal ve Hiz. Alım Gid.	79.948.563	57	96.208.933	57	118.255.428	58	136.209.320	58
830 04	Faiz Giderleri	1.900.404	1	2.468.612	1	3.051.101	2	4.724.697	2
830 05	Cari Transferler	9.396.537	7	3.769.979	2	5.093.635	3	4.009.520	2
830 06	Sermaye Giderleri	20.861.408	15	35.217.353	21	33.915.566	17	48.196.999	21
830 08	Borç verme	0	0	0	0	4.993.070	2	0	0
	TOPLAM	139.265.679	100	169.748.104	100	202.670.667	100	233.922.109	100



III.2.12.2. GELİRLERİN EKONOMİK SINIFLANDIRMASI

Kodu	Gelir Türü	2009	2010	2011	2012	2013
800 01	Vergi Gelirleri	10.434.868,60	17.906.137,74	17.165.537,12	17.624.564,07	21.647.787,87
800 03	Teşebbüs ve Mülkiyet Gelirleri	42.054.762,35	55.926.231,14	58.188.934,73	62.849.531,30	68.663.809,64
800 04	Alınan Bağış ve Yardımlar	1.683.920,52	1.295.350,41	11.274.316,35	753.581,50	2.159.630,04
800 05	Diğer Gelirler	47.116.154,37	61.177.956,63	73.840.606,61	82.173.148,75	101.535.012,84
800 06	Sermaye Gelirleri	0,00	128.248,48	1.457.578,15	4.413.933,74	7.770.987,46
800 11	Değer ve Miktar Değişimleri Gelirleri	1.807.941,36	1.408.246,69	0,00	4.600,00	0,00
	TOPLAM	103.097.647,20	137.842.171,09	161.926.972,96	167.819.359,36	201.777.227,85





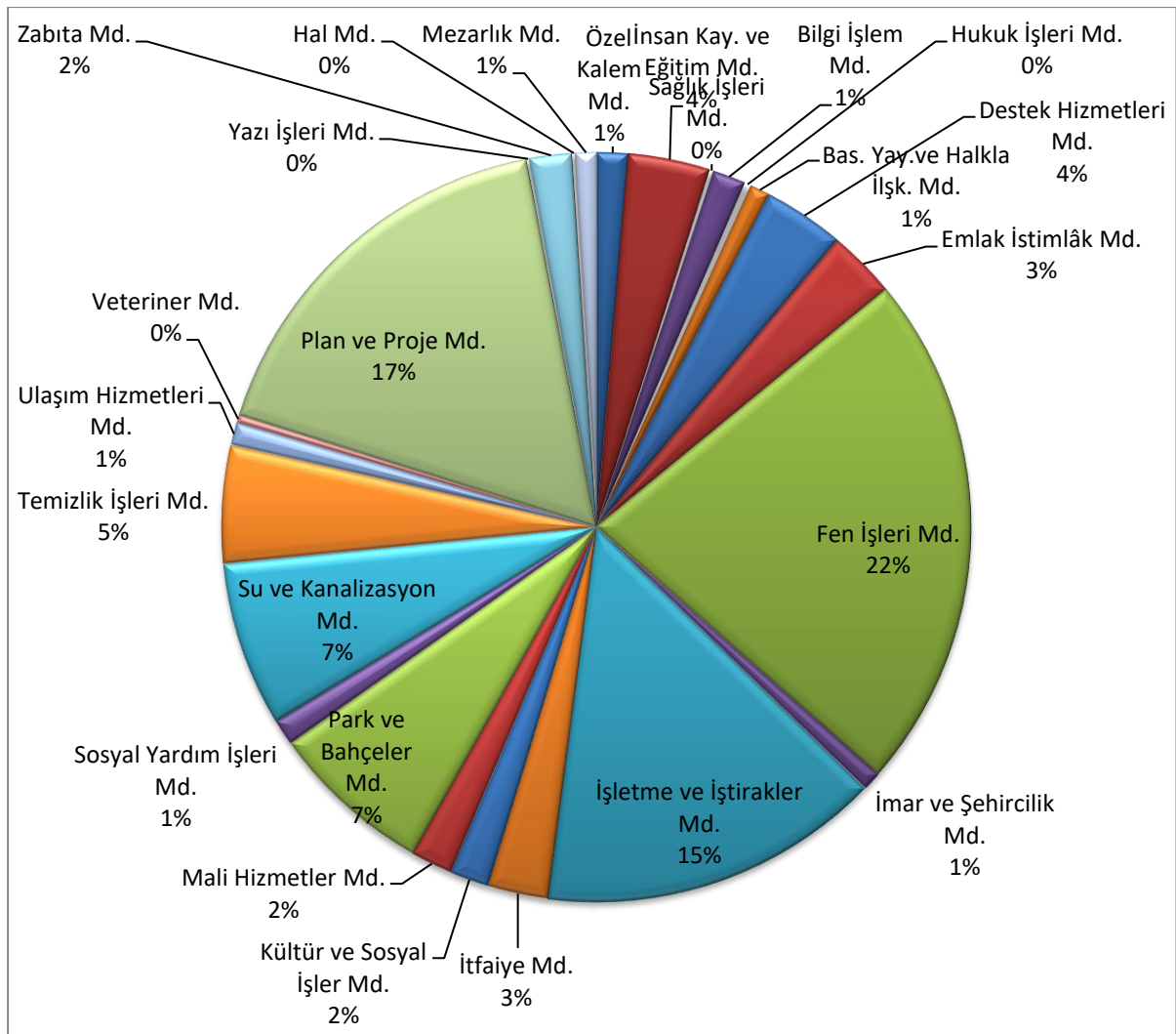
Belediyemizin en önemli gelir kaynağı, (Kişi ve Kurumlardan Alınan Paylar başlığı altında) İller Bankasından alınan paydır. İller Bankasından alınan pay, 2009 yılında bütçe gelirlerimizin % 42'si iken, 2013 yılında % 48'e çıkmıştır.

III.2.12.3. BÜTÇE UYGULAMA SONUÇLARI

Sivas Belediyesinin 2013 yılı gider bütçesi 300.000.000,00 TL olarak belirlenmiş olup, 856.091,80 TL önceki yıldan devreden ödenek ile toplam 300.856.091,80 TL ye çıkarılmıştır. 31.12.2013 tarihi itibarıyla 233.922.108,65 TL bütçe gideri tahakkuk etmiştir.

Gider bütçesi gerçekleşme oranı % 77,75' dir.

Belediye birimlerinin 2013 yılı bütçeleri, geçen yıldan devreden ödenekleri, ek ödenekleri, tahakkuk eden gider, gerçekleşme oranları ve toplam bütçe içindeki payları tabloda gösterilerek, birim giderlerinin toplam bütçe içindeki payları da pasta grafikte gösterilmiştir:



SİVAS BELEDİYE BAŞKANLIĞI

Giderin Bütçe Kodu	Açıklama	2012 Yılından Devreden Ödenek (TL)	2013 Yılı Bütçe İle Verilen Ödenek (TL)	Aktarma Suretiyle		2013 Yılı Net Ödenek Toplamı (TL)	2013 Yılı Tahakkuk Eden Gider (TL)	2013 Yılı Gerçekleşme Oranı (%)	Toplam Bütçe İçindeki Payı (%)
				Eklene (TL)	Düşülen (TL)				
46580202	Özel Kalem Müdürlüğü	0,00	2.789.000,00	690.000,00	0,00	3.479.000,00	3.175.571,10	91,28	1,36
46580205	İnsan Kaynakları Ve Eğitim Müdürlüğü	0,00	10.488.000,00	86.000,00	0,00	10.574.000,00	8.269.199,62	78,20	3,54
46580209	Sağlık İşleri Müdürlüğü	0,00	387.000,00	50.000,00	0,00	437.000,00	344.162,30	78,76	0,15
46580210	Bilgi İşlem Müdürlüğü	0,00	3.171.000,00	967.000,00	72.000,00	4.066.000,00	3.343.295,16	82,23	1,43
46580224	Hukuk İşleri Müdürlüğü	0,00	455.000,00	228.000,00	8.000,00	675.000,00	631.167,17	93,51	0,27
46580225	Bas. Yay.ve Halkla İşk. Müd.	0,00	1.900.000,00	785.000,00	145.000,00	2.540.000,00	2.046.463,90	80,57	0,87
46580230	Destek Hizmetleri Müdürlüğü	0,00	8.522.000,00	1.330.000,00	120.000,00	9.732.000,00	8.188.215,51	84,14	3,50
46580231	Emlak İstimplâk Müdürlüğü	0,00	30.000.000,00	165.000,00	0,00	30.165.000,00	6.923.788,49	22,95	2,96
46580232	Fen İşleri Müdürlüğü	0,00	42.000.000,00	12.973.000,00	880.000,00	54.093.000,00	52.386.666,02	96,85	22,39
46580233	İmar ve Şehircilik Müdürlüğü	0,00	1.600.000,00	602.000,00	96.000,00	2.106.000,00	1.890.183,16	89,75	0,81
46580234	İşletme ve İştirakler Müdürlüğü	0,00	34.804.000,00	1.870.000,00	1.520.000,00	35.154.000,00	34.606.994,19	98,44	14,79
46580235	İtfaiye Müdürlüğü	0,00	6.700.000,00	315.000,00	180.000,00	6.835.000,00	6.115.236,43	89,47	2,61
46580236	Kültür ve Sosyal İşl.Müdürlüğü	0,00	3.000.000,00	1.560.000,00	500.000,00	4.060.000,00	3.921.582,28	96,59	1,68
46580237	Mali Hizmetler Müdürlüğü	131.400,90	19.713.000,00	701.000,00	12.803.000,00	7.742.400,90	4.195.726,82	54,19	1,79
46580238	Park ve Bahçeler Müdürlüğü	0,00	16.697.500,00	2.875.000,00	725.000,00	18.847.500,00	16.511.897,96	87,61	7,06
46580239	Sosyal Yardım İşleri Müdürlüğü	0,00	3.000.000,00	0,00	0,00	3.000.000,00	2.607.286,60	86,91	1,11
46580240	Su ve Kanalizasyon Müdürlüğü	0,00	19.838.000,00	1.842.000,00	1.450.000,00	20.230.000,00	16.630.295,93	82,21	7,11
46580241	Temizlik Hizmetleri	0,00	12.918.500,00	765.000,00	0,00	13.683.500,00	11.901.786,73	86,98	5,09
46580242	Ulaşım Hizmetleri	0,00	2.100.000,00	1.055.000,00	200.000,00	2.955.000,00	2.243.471,81	75,92	0,96
46580243	Veteriner Müdürlüğü	0,00	1.200.000,00	0,00	0,00	1.200.000,00	835.132,22	69,59	0,36
46580244	Plan ve Proje Müdürlüğü	724.690,90	69.737.000,00	2.695.000,00	13.195.000,00	59.961.690,90	40.130.900,06	66,93	17,16
46580245	Yazı İşleri Müdürlüğü	0,00	470.000,00	0,00	0,00	470.000,00	332.306,52	70,70	0,14
46580246	Zabıta Müdürlüğü	0,00	5.478.000,00	0,00	0,00	5.478.000,00	4.261.177,34	77,79	1,82
46580247	Hal Müdürlüğü	0,00	300.000,00	140.000,00	0,00	440.000,00	305.496,79	69,43	0,13
46580248	Mezarlık Müdürlüğü	0,00	2.732.000,00	200.000,00	0,00	2.932.000,00	2.124.104,54	72,45	0,91
Genel Toplam		856.091,80	300.000.000,00	31.894.000,00	31.894.000,00	300.856.091,80	233.922.108,65	77,75	100,00

III.3. PAYDAŞ ANALİZİ

Katılımcılık stratejik planlamanın temel unsurlarından biridir. Kuruluşun etkileşim içinde olduğu tarafların görüşlerinin dikkate alınması stratejik planın sahiplenilmesini sağlayarak uygulama şansını artıracaktır. Diğer yandan, kamu hizmetlerinin yararlanıcı ihtiyaçları doğrultusunda şekillendirilebilmesi için yararlanıcıların taleplerinin bilinmesi gerekir. Bu nedenle durum analizi kapsamında paydaş analizinin yapılması önem arz etmektedir.

Paydaşlar, kuruluşun ürün ve hizmetleri ile ilgisi olan, kuruluştan doğrudan veya dolaylı, olumlu yada olumsuz yönde etkilenen veya kuruluşu etkileyen kişi, grup veya kurumlardır. Paydaşlar, iç ve dış paydaşlar ile yararlanıcılar/müşteriler olarak sınıflandırılabilir.

İç Paydaşlar: Kuruluştan etkilenen veya kuruluşu etkileyen kuruluş içindeki kişi, grup veya (varsa) ilgili/bağlı kuruluşlardır. Kuruluşun çalışanları, yöneticileri ve kuruluşun bağlı olduğu bakan, iç paydaşlara örnek olarak verilebilir.

Dış Paydaşlar: Kuruluştan etkilenen veya kuruluşu etkileyen kuruluş dışındaki kişi, grup veya kurumlardır. Kuruluş faaliyetleriyle ilişkisi olan diğer kamu ve özel sektör kuruluşları, kuruluşa girdi sağlayanlar, sendikalar, ilgili sektör birlikleri dış paydaşlara örnek olarak verilebilir.

Müşteriler (Yararlanıcılar): Kuruluşun ürettiği ürün ve hizmetleri alan, kullanan veya bunlardan yararlanan kişi, grup veya kurumlardır. Müşteriler dış paydaşların alt kümesidir.

2015-2019 Stratejik Planlama çalışması kapsamında, **iç paydaş** (Belediye Meclis Üyeleri ile işçi, memur, sözleşmeli, şirket personeli olmak üzere tüm çalışanlar), **dış paydaş** (ilimizdeki kamu kurum ve kuruluşları, dernekler, STK ve mahalle muhtarlıkları) ve **vatandaş anketleri (yüz yüze ve internet üzerinden)** yapılmıştır.

III.3.1. İÇ PAYDAŞ/ÇALIŞAN ANKETİ SONUÇLARI

Sivas Belediyesinin memur, sözleşmeli, kadrolu işçi, hizmet alımı (Özbel San A.Ş. vb.) yoluyla çalışan bütün personeline yönelik yapılan ankete, 2359 personelden 1300'ü katılmış olup, katılım oranı % 55'dir.

Ankete katılanların;

% 58'i hizmet alımı yolu ile çalışanlar, % 12'si memur ve sözleşmeli personel, % 12'si kadrolu işçi personeldir.

% 36'sı 31-40 yaş, %27'si 41-50 yaş grubundadır.

% 28'i ilkokul-ortaokul, %34'ü lise-meslek lisesi mezunudur.

% 31'i 0-5 yıl, % 25'i 6-10 yıldan beri belediyede çalışmaktadır.

Ankete katılanların % 44'ü **Sivas Belediyesi'nin görev, yetki ve sorumluluklarının birimler arasında doğru ve dengeli paylaştırıldığını** belirtmişlerdir.

Ankete katılanların % 43'ü **Sivas Belediyesi'nde personelin birimler arasında dengeli ve adil bir biçimde dağıtılmadığını**, % 32'si bu dağıtımın iyi olduğunu belirtmişlerdir. Bu soruda %25'lik bir kısım ise kararsız kalmıştır.

Ankete katılanların % 48'i Sivas Belediyesinde **yönetici ve çalışanlar arasında işbirliğinin yetersiz olduğu**, % 50'si ise **karar alma süreçlerinin ilgili çalışanları kapsamadığını** düşünmektedirler.

Dış çevrede meydana gelen sosyal, ekonomik ve teknolojik gelişmelerin, Sivas Belediyesi'nin hizmet ve politikalarında ne ölçüde göz önünde bulundurulduğu ile ilgili soruya % 43 oranında olumlu, %37 oranında olumsuz cevap verilmiştir.

Sivas Belediyesi'nde, **çalışanların yenilikçi ve yaratıcı düşüncelerinin yöneticiler tarafından ne ölçüde desteklendiği** ile ilgili soruya % 51 oranında olumsuz, % 31 oranında olumlu cevap verilmiştir.

Çalışanların **Sivas Belediyesi'nde çalışıyor olmaktan ne derece memnun oldukları** sorusuna, %66 oranında olumlu cevap verilmiştir.

Sivas Belediyesi'nde, **çalışanların duygu ve değerlerine ne ölçüde saygı gösterildiği** ile ilgili soruya % 51'i olumsuz, % 35'i olumlu cevap vermiştir. Kararsızların oranı ise %14'dür.

Sivas Belediyesi'nde **yapılan iş için gerekli yetki, sorumluluk ve inisiyatifin ne ölçüde tanındığı** ile ilgili soruya, % 44 olumlu, % 42 olumsuz cevap verilmiştir. Kararsızların oranı yine % 14'dür.

III.3.2. DIŞ PAYDAŞ ANKETİ SONUÇLARI

İlimizdeki resmi kurum ve kuruluşlara, sivil toplum kuruluşlarına, derneklere ve mahalle muhtarlıklarına resmi olarak toplam **341 adet paydaş yazısı** gönderilmiştir.

Bunlardan **54 tanesi yazımıza cevap göndererek anketimize katılmıştır**. Dış paydaş anketine katılan kamu kurum ve kuruluşları, sivil toplum örgütleri ve mahalle muhtarlıklarının listesi aşağıda verilmiştir:

Kamu Kurum ve Kuruluşları

1. Bilim Sanayi ve Teknoloji İl Müdürlüğü
2. Sivas Esnaf ve Sanatkâr Odaları Birliği
3. Defterdarlık
4. İl Afet ve Acil Durum Müdürlüğü
5. Gençlik ve Spor İl Müdürlüğü
6. İl Gıda Tarım ve Hayvancılık Müdürlüğü
7. DSİ 19.Bölge Müdürlüğü
8. Beton Travers Fabrikası Müdürlüğü
9. Sivas Veteriner Hekimler Odası
10. Meteoroloji Müdürlüğü
11. TCDD 4.Bölge Müdürlüğü
12. Kadastro Müdürlüğü
13. Çevre ve Şehircilik İl Müdürlüğü
14. İl Emniyet Müdürlüğü
15. İl Kültür Müdürlüğü
16. Polis Meslek Yüksek Okulu
17. MTA Bölge Müdürlüğü
18. Ulaştırma, Denizcilik ve Haberleşme Bölge Müd.
19. Tüdemsaş
20. Sivas PTT Başmüdürlüğü

21. Aile ve Sosyal Politikalar İl Müdürlüğü
22. Sivas Orman Fidanlık Müdürlüğü
23. İl Sağlık Müdürlüğü
24. İl Milli Eğitim Müdürlüğü
25. Tarım Kredi Kooperatifleri Sivas Bölge Birliği

Sivil Toplum Kuruluşları ve Dernekler

1. Emekliler Derneği Sivas Şubesi
2. İslami Düşünce ve Kardeşlik Derneği
3. Lonca Gazetesi
4. Sivas İnşaatçılar Derneği
5. Sivas Amatör Spor Kulüpler Federasyonu Başkanlığı
6. Kültür ve Sanat Derneği
7. 37.Bölge Eczacılar Odası
8. Sivas Müteahhitler Derneği (Simder)
9. Sivas Tabip Odası Başkanlığı
10. Jeoloji Mühendisleri Odası
11. Sivas Adliye Mensupları Yardımlaşma Derneği
12. Ak Parti Sivas İl Başkanlığı
13. Kılavuz Eğitim Kültür Dayanışma Derneği
14. Hak-iş Konfederasyonu Sivas Şubesi
15. Gaye-der
16. Türkiye Yardımseverler Derneği Sivas Şubesi

Muhtarlıklar

1. Yenidoğan Mahalle Muhtarlığı
2. Yunus Emre Mahalle Muhtarlığı
3. Bahtiyar Bostan Mahalle Muhtarlığı
4. Danişment Gazi Mahalle Muhtarlığı
5. Yeşilyurt Mahalle Muhtarlığı
6. Ahmet Turan Gazi Mahalle Muhtarlığı
7. İnönü Mahalle Muhtarlığı
8. Fatih Mahalle Muhtarlığı
9. Gökçebostan Mahalle Muhtarlığı
10. Çiçekli Mahalle Muhtarlığı
11. Demircilerardı Mahalle Muhtarlığı
12. Yüceyurt Mahalle Muhtarlığı
13. Orhan Gazi Mahalle Muhtarlığı

Dış paydaş anketlerinin değerlendirme sonuçları aşağıda özet olarak verilmiştir:

Sivas Belediyesinin yürütmekte olduğu hizmet ve projeler hakkında paydaşları bilgilendirme düzeyine, katılımcıların %34'ü yeterli, %44' ü ise kısmen yeterli cevabı vermişlerdir. Yetersiz diyenlerin oranı %22' dir.

Sivas Belediyesi'nin **diğer kurum ve kuruluşlarla işbirliği kabiliyetine**, katılımcıların %42'si yeterli, %44'ü kısmen yeterli cevabı vermişlerdir. Yetersiz diyenlerin oranı % 14' dir.

Sivas Belediyesi'nin **tecrübe ve bilgi birikimi** ile ilgili soruya, katılımcıların %62'si yeterli, %36'sı kısmen yeterli cevabı vermişlerdir. Yetersiz diyenlerin oranı sadece % 2' dir.

Sivas Belediyesi'nin **hizmet çeşitliliği** ile ilgili soruya, katılımcıların %54'ü yeterli, %35'i kısmen yeterli cevabı vermişlerdir. Yetersiz diyenlerin oranı % 10' dur.

Sivas Belediyesi'nin **yenilikçilik ve değişime uyum sağlama** ile ilgili soruya, katılımcılar %46 oranında yeterli, %42 oranında kısmen yeterli cevabı vermişlerdir. Yetersiz diyenlerin oranı % 12' dir.

Sivas Belediyesi'nin **halkın sorunlarına etkili çözümler getirebilme kapasitesi** ile ilgili soruya, katılımcıların %35'i yeterli, %50'si kısmen yeterli cevabı vermişlerdir. Yetersiz diyenlerin oranı % 15' dir.

Sivas Belediyesi'nin **teknik donanım yeterliliği** ile ilgili soruya, katılımcıların %51'i yeterli, %45'i kısmen yeterli cevabı vermişlerdir. Yetersiz diyenlerin oranı sadece % 4' dür.

Sivas Belediyesi'nin **hizmette eşitlik ve adalet** ile ilgili yaklaşımına, katılımcıların %45'i yeterli, %49'u kısmen yeterli cevabı vermişlerdir. Yetersiz diyenlerin oranı % 6' dır.

Sivas Belediyesi'nin **kaynakları verimli kullanma** ile ilgili uygulamalarına, katılımcıların %44'ü yeterli, %48'i kısmen yeterli cevabı vermişlerdir. Yetersiz diyenlerin oranı % 8' dir.

İç ve Dış Paydaş Anketleri Açık Uçlu Soruların Değerlendirilmesi

Hem iç paydaşlar, hem de dış paydaşlar **Sivas Belediyesini, park bahçe, temizlik, sosyal yardım ve cenaze hizmetlerinde başarılı** bulurken; yine hem iç paydaşlar hem dış paydaşlar **trafik, ulaşım, halk otobüsü uygulamaları, otopark hizmetleri, imar ve kentsel dönüşüm, yol bakım ve asfalt çalışmalarında yetersiz** bulmuşlardır. İç paydaşlar ayrıca personel ve diğer kuruluşlarla koordinasyon ve iletişim, hizmet binası, personelin istihdam şeklinden kaynaklanan ücret dengesizlikleri, hizmet içi eğitim konusunda belediyeyi yetersiz bulmuşlardır.

Önümüzdeki **5 yılda Sivas için öncelik verilmesi gereken projeler** konusunda, trafik ve ulaşım hizmetleri, İmar uygulamaları ve yeni yerleşim alanları, büyükşehir olma çalışmaları, raylı sistem çalışmaları, AVM ve sosyal yaşam alanları, Kızılırmak projesi ve Karşıyaka, alternatif mesire alanlarının oluşturulması konuları hem iç paydaşlar, hem dış paydaşlarca ön plana çıkarılmıştır.

Yine önümüzdeki 5 yılda, bölgesel ve siyasi ayırım, diğer kurum ve kuruluşlarla iletişim eksikliği, kaynak israfı ve şehri merkeze sıkıştırarak uygulamalardan kaçınılması gerektiği belirtilmiştir.

III.3.3. VATANDAŞ ANKETİ SONUÇLARI

Vatandaş anketi yüz yüze ve internet üzerinden yapılmıştır. Ankete toplam 3268 kişi katılmıştır.

Ankete katılanların % 34' ü lise, % 23'ü lisans mezunu,

% 29'u 21-30 yaş arası, % 41'i 31-50 yaş arasındadır.

% 62'si erkek, % 38'i kadın,

% 31'i memur, % 21'i öğrencidir.

% 42'si en az 21 yıldır, % 26'sı 11-20 yıldır Sivas'ta ikamet etmektedir.

Sivas Belediyesi'nin hizmetlerinden vatandaşların ne kadar memnun olduğu ile ilgili sorulara verilen cevapların sonuçları ise şu şekildedir:

İmar ve şehircilik hizmetlerinden	% 55 oranında memnuniyetsizlik, % 30 oranında memnuniyet
Yol ve kaldırım çalışmalarında	% 46 oranında memnuniyetsizlik, % 44 oranında memnuniyet
Trafik ve kavşak düzenlemeleri	% 52 oranında memnuniyetsizlik, % 35 oranında memnuniyet
Toplu taşıma hizmetlerinde	% 57 oranında memnuniyetsizlik, % 29 oranında memnuniyet
Otopark hizmetlerinde	% 68 oranında memnuniyetsizlik, % 17 oranında memnuniyet
Su ve kanalizasyon hizmetlerinde	% 29 oranında memnuniyetsizlik, % 54 oranında memnuniyet
İçme suyu	% 37 oranında memnuniyetsizlik, % 53 oranında memnuniyet
Temizlik, çevre hizmetlerinde	% 26 oranında memnuniyetsizlik, % 64 oranında memnuniyet
Park, bahçe hizmetlerinde	% 17 oranında memnuniyetsizlik, % 73 oranında memnuniyet
Spor tesisleri, alanları, faaliyetlerinde	% 28 oranında memnuniyetsizlik, % 47 oranında memnuniyet, % 25 oranında fikrim yok
İtfaiye hizmetlerinde	% 11 oranında memnuniyetsizlik, % 37 oranında memnuniyet, % 42 oranında fikrim yok
Mezarlık hizmetlerinde	% 9 oranında memnuniyetsizlik, % 67 oranında memnuniyet, % 24 oranında fikrim yok
Veteriner hizmetlerinde	% 19 oranında memnuniyetsizlik, % 39 oranında memnuniyet, % 41 oranında fikrim yok

SİVAS BELEDİYE BAŞKANLIĞI

Zabita hizmetlerinde	% 29 oranında memnuniyetsizlik, % 33 oranında memnuniyet, % 37 oranında fikrim yok
Halkla ilişkilerde	% 46 oranında memnuniyetsizlik, % 44 oranında memnuniyet
İletişim (Kentli Servisi, çağrı merkezi)	% 20 oranında memnuniyetsizlik, % 49 oranında memnuniyet, % 31 oranında fikrim yok
Sosyal yardımlarda	% 16 oranında memnuniyetsizlik, % 56 oranında memnuniyet, % 28 oranında fikrim yok
Kültürel etkinliklerde	% 22 oranında memnuniyetsizlik, % 45 oranında memnuniyet, % 33 oranında fikrim yok
Sosyal etkinliklerde	% 24 oranında memnuniyetsizlik, % 50 oranında memnuniyet, % 25 oranında fikrim yok
Belediye Sosyal Tesislerinde	% 18 oranında memnuniyetsizlik, % 71 oranında memnuniyet

Yeni belediye yönetiminin Sivas'ı daha iyi bir konuma getireceğine olan inançla ilgili soruya, ankete katılanların % 62'si inanıyorum, % 22'si inanmıyorum şeklinde cevap vermişlerdir.

Vatandaş anketinde yer alan açık uçlu sorulara verilen cevapların değerlendirilmesinde ise şu sonuçlara ulaşılmıştır:

Toplu taşıma araçlarının yetersizliği ve özel halk otobüsü şoförlerinin davranışları, otopark yetersizliği, şehir içi trafiğinde yaşanan karmaşaya köklü çözümler bulunamaması, yeni imar revizyonuyla birlikte daha da artan sıkıntıların çözülememesi, özellikle mahalle arasındaki kaldırımların dar ve bakımsız olması **Sivas Belediyesi'nden en fazla şikayet edilen konular** olarak belirtilmiştir.

Paşa Bahçe mesire alanı ile diğer park ve bahçeler, yeşil alan düzenlemeleri, şehrin temizliği, mezarlık ve cenaze hizmetleri, su kesintisinin olmaması, suların sağlıklı olması ve içme suyu dağıtımı, Belediyeye ait sosyal tesisler, sosyal yardımların dağıtımındaki düzen ve intizam **en çok beğenilen konular** olarak belirtilmiştir.

Ulaşım, trafik, otopark sıkıntılarının çözüm getirilmesi, imar ve revizyonla birlikte ortaya çıkan sıkıntıların giderilmesi, kentsel dönüşümün hızlandırılması, Sivas'ın büyükşehir olması için gerekli çalışmaların yapılması, yeni alternatif yolların bir an önce açılması ve ucuz toplu konutların yapımına imkan sağlanması **Belediye Başkanı ve yönetiminden en önemli beklentiler** olarak belirtilmiştir.

III.4. SWOT ANALİZİ

GÜÇLÜ YÖNLER	ZAYIF YÖNLER
1. Sivas Belediyesi'nin köklü geleneğe ve kurumsal niteliğe sahip bir belediye olması	1. Belediye hizmet binasının yetersiz olması, yeterli ve güvenli malzeme depo alanlarının olmaması
2. Karar organlarını kendi bünyesinde taşıyor olması	2. Birimler arası koordinasyon eksikliği ve dayanışma anlayışındaki eksiklikler
3. Tecrübeli, birikimli başkan ve personel yapısının olması	3. Personelin eğitimindeki yetersizlikler
4. Merkezi hükümet ve Sivas'taki kamu kurum ve kuruluşları ile daha uyumlu çalışabilme ve işbirliği imkanının olması	4. Hizmet alanlarındaki yaygınlığa rağmen bunu karşılayacak gelir kaynaklarının azlığı, yatırımlara ayrılan bütçenin kısıtlı oluşu
5. Araç ve iş makinelerinin büyük oranda yenilenmiş olması, bilgi işlem ve iletişim teknolojilerinden faydalanılıyor olması	5. Personelin motivasyonunu sağlayacak sosyal imkânların ve faaliyetlerin azlığı
6. Özbelsan A.Ş. ve Sidaş gibi şirketlerin varlığı ve sağlayacağı imkânlar	6. Kurum arşiv çalışmalarının tamamlanamamış olması
7. Bazı hizmetlerin özelleştirme veya hizmet alımı yoluyla yaptırılmasının sağladığı avantajlar	7. Ulaşım Master Planının olmaması, şehir içi ulaşım ve trafikte yaşanan sıkıntılar ve otopark sorunu
8. İlimizde imar planına uygun bir yapılaşmanın olması, gecekondulaşmanın olmaması,18. madde imar uygulamalarının çoğunlukla yapılmış olması ve kentsel dönüşümde örnek adımların atılmış olması	8. Yapılan revizyon imar planının uygulama ve hayata geçirilmesine ilişkin eksikliklerin bulunması
9. Doğalgaz, su, kanalizasyon altyapısının büyük oranda tamamlanmış olması, İçme Suyu Arıtma Tesisi ve Atık Su Arıtma Tesislerinin yapılmış olması, yağmur suyu ana hatlarının büyük oranda tamamlanmış olması	9. Su havzalarının koruma alanları ile ilgili tedbirlerin alınmamış olması
10. Sosyal belediyecilik anlayışının yerleşmiş olması ve buna ilişkin kuruluşların (Gıda Bankası, Özürlüler Kültür Merkezi, Hanımlar Kültür Merkezi, Gençlik Merkezi vb.) bulunması, sosyal içerikli toplu organizasyonların geleneksel hale gelmiş olması	10. Bazı altyapı şebeke ve elemanlarına ilişkin kayıt ve bilgi sisteminin yetersizliği
	11. Sağlık turizmi açısından önemli bir potansiyeli olan kaplıcalardaki tesislerin yeterli olmayışı
	12. Hayvan rehabilitasyon merkezinin yerleşim alanlarına yakın olmasından kaynaklanan memnuniyetsizlik

SİVAS BELEDİYE BAŞKANLIĞI

FIRSATLAR	TEHDİTLER
1. Sivas'ın tarihi, Selçuklu ve Osmanlı dönemlerinde önemli bir merkez olması, Cumhuriyet tarihinin ilk aşamalarından birisi olan 4 Eylül Kongresinin Sivas'ta yapılmış olması	1. İklim şartlarının getirdiği güçlükler nedeniyle çalışma sezonunun kısa oluşu, kış aylarında kar ve buzla mücadele için işgücü ve kaynak tahsisi gerekmesi
2. Sivas halkının belediye yönetimine olan teveccüh ve desteği	2. Kamu kurum ve kuruluşları ile ticari hayatın tek merkezde toplanmış olması
3. Şehrimizin coğrafi konumu ve ulaşım ağları üzerinde bulunması	3. Trafiğe çıkan araç sayısının giderek artması
4. Tarih, kültür, yer altı ve yerüstü zenginliklerin sağladığı potansiyel	4. Nitelikli işgücü sıkıntısı ile birlikte işsizliğin fazla olması
5. Uzun geçen kış mevsiminin, kış turizmine yönelik projelere imkan vermesi (Yıldız Dağı Termal Kent Projesi)	5. Göç sebebiyle sermaye ve işgücü kaybının fazla olması
6. Kızılırmak'ın varlığı	6. Diğer kamu kurum ve kuruluşları ile bilgi akışındaki eksiklikler
7. Ulaşımdaki yeni gelişmeler ve imkânların artması (havaalanı, hızlı tren, karayolundaki gelişmeler)	7. Belediyelerin de kamu kurumu olduğu ve mevzuata bağlı olması gerektiği algısının toplumda eksik olması
8. Üniversitenin varlığı ve bu varlığın sağladığı bilimsel altyapı desteği	8. Belediyenin bir hizmet kuruluşu olmasından çok, istihdam alanı olarak görülmesi konusundaki yanlış algı
9. Üniversite öğrencilerinin ekonomik, sosyal ve kültürel açıdan gelişme potansiyeli sağlaması	
10. Sivil Toplum Örgütlerinin yaygın ve etkin faaliyetleri	
11. Yurt dışından ve şehir dışından gelen hemşehrilerin şehir ekonomisine katkı potansiyeli	
12. Şehir dışındaki Sivaslı işadamları ve derneklerin Sivas'a yatırım potansiyeli	
13. İlimizin yatırım teşvik kapsamında olması, I. OSB'nin dolması ve II. OSB'nde yatırımların başlamış olması	
14. İlimizin rüzgar ve güneş enerjisi gibi yenilenebilir enerji kaynaklarına sahip olması	
15. Kamu kurum ve kuruluşlarının Sivas'taki varlığı ve bu varlığın sağladığı fırsatlar	
16. Sivasspor'un Süper Lig'de olması	

III.5. ÜST POLİTİKA BELGELERİ

5393 Sayılı Belediye Kanununun 41. Maddesinde “Belediye Başkanı, mahalli idareler genel seçimlerinden itibaren altı ay içinde; kalkınma planı ve programı ile varsa bölge planına uygun olarak stratejik plan ve ilgili olduğu yılbaşından önce de yıllık performans programı hazırlayıp belediye meclisine sunar.” hükmü yer almaktadır.

Onuncu Kalkınma Planı, TBMM tarafından kabul edilerek 06.07.2013 tarihli Resmi Gazetede yayımlanmıştır. Planın 12. Paragrafında “Onuncu Kalkınma Planının etkin uygulanması amacıyla orta vadeli programlar, yıllık programlar, kurumsal stratejik planlar, bölgesel gelişme ve sektör stratejileri, Kalkınma Planı esas alınarak hazırlanacaktır. Kamu kuruluşları politikalarını, yatırımlarını, kurumsal ve hukuki düzenlemelerini bu çerçevede tespit edeceklerdir” ifadesi yer almaktadır. Buna bağlı olarak, kamu idarelerince uygulanacak politikalar ile alınacak kararların bir üst politika belgesi olan Kalkınma Planına uygun olması ve idarelerin faaliyetlerinin Kalkınma Planına uygun olması ve idarelerin faaliyetlerinin Kalkınma Planında belirlenen politikalara hizmet etmesi beklenmektedir.

Kalkınma Planında mahalli idarelerin sorumlu oldukları amaç, hedef ve politikalar paragraf numaraları ile birlikte aşağıda verilmiştir. Sivas Belediyesinin 2015-2019 Stratejik Planı hazırlanırken, stratejik planda yer alacak amaç ve hedefler söz konusu sorumluluk alanlarına hizmet edecek şekilde belirlenmeye çalışılmıştır:

Onuncu Kalkınma Planı (2014-2018) Kurumsal Sorumluluk Alanları

2.2.9. Yatırım Politikaları

2.2.9.1. Kamu Yatırımları

c. Politikalar

588. Toplam kamu yatırımları içerisinde özel sektörün üretken faaliyetlerini destekleyecek nitelikteki altyapı yatırımlarına odaklanılacaktır.

589. Kamu yatırımlarında, KÖİ modeliyle yürütülenler dâhil, eğitim, sağlık, içme suyu ve kanalizasyon, bilim-teknoloji, ulaştırma ve sulama sektörlerine öncelik verilecektir.

592. Kamu yatırımlarının ortalama tamamlanma süresinde sağlanan iyileşme, bu sürenin halen nispi olarak yüksek olduğu sektörlere odaklanılarak sürdürülecektir.

593. Mevcut sermaye stokundan azami faydayı sağlamak için idame-yenileme, bakım-onarım ve rehabilitasyon harcamalarına ağırlık verilecektir.

596. Kamu yatırım projelerinin planlanması, uygulanması, izlenmesi ve değerlendirilmesi süreci güçlendirilecek, bu kapsamda kamu kurum ve kuruluşlarının kapasiteleri geliştirilecektir.

2.2.15. Tarım ve Gıda

c. Politikalar

770. Tarım ve işlenmiş tarım ürünlerinde güvenilirliğin denetimi etkinleştirilecek, risk değerlendirmesine dayalı akredite bir kontrol ve denetim sistemi oluşturulacaktır. Genetiği değiştirilmiş organizma içerenler başta olmak üzere ileri teknoloji kullanılarak üretilmiş ürünlere yönelik biyogüvenlik kriterleri etkin olarak uygulanacaktır.

2.2.21. İnşaat, Mühendislik-Mimarlık, Teknik Müşavirlik ve Müteahhitlik Hizmetleri

c. Politikalar

888. Yapı denetim sistemine yönelik mevzuat, sistem ve uygulamalar gözden geçirilerek iyileştirilecektir.

2.3.4. Kentsel Altyapı

b. Amaç ve Hedefler

976. Nüfusun sağlıklı ve güvenilir içme ve kullanma suyuna erişiminin sağlanması; atıkların insan ve çevre sağlığına etkilerinin en aza indirilerek etkin yönetiminin gerçekleştirilmesi; şehirlerimizde arazi kullanım kararlarıyla uyumlu politikalar yoluyla trafik sıkışıklığını azaltan, erişilebilirliği ve yakıt verimliliği yüksek, konforlu, güvenli, çevre dostu, maliyet etkin ve sürdürülebilir bir ulaşım altyapısının oluşturulması temel amaçtır.

c. Politikalar

978. Yerleşim yerlerinin içme ve kullanma suyu ihtiyaçlarının tamamı karşılanacak, su kayıp-kaçakları önlenecek, mevcut şebekeler iyileştirilerek sağlıklı ve çevre dostu malzeme kullanımı yaygınlaştırılacaktır.

979. İçme ve kullanma suyunun tüm yerleşimlerde gerekli kalite ve standartlara uygun şekilde şebekeye verilmesi sağlanacaktır.

980. İçme suyu ve kanalizasyon yatırım ve hizmetlerinin sağlanmasında mali sürdürülebilirlik gözetilecektir.

981. Şehirlerde kanalizasyon ve atık su arıtma altyapısı geliştirilecek, bu altyapıların havzalara göre belirlenen deşarj standartlarını karşılayacak şekilde çalıştırılmaları sağlanacak, arıtılan atık suların yeniden kullanımı özendirilecektir.

982. Katı atık yönetimi etkinleştirilerek atık azaltma, kaynaktan ayrıştırma, toplama, taşıma, geri kazanım ve bertaraf safhaları teknik ve mali yönden bir bütün olarak geliştirilecek; bilinçlendirmenin ve kurumsal kapasitenin geliştirilmesine öncelik verilecektir. Geri dönüştürülen malzemelerin üretimde kullanılması özendirilecektir.

983. Kentiçi ulaşımda kurumlar arası koordinasyon geliştirilecek, daha etkin planlama ve yönetim sağlanacak, kentiçi ulaşım altyapısının diğer altyapılarla entegrasyonu güçlendirilecektir.

984. Yaya ve bisiklet gibi alternatif ulaşım türlerine yönelik yatırım ve uygulamalar özendirilecektir.

985. Kentiçi toplu taşımada trafik yoğunluğu ve yolculuk talebindeki gelişmeler dikkate alınarak öncelikle otobüs, metrobüs ve benzeri sistemler tercih edilecek; bunların yetersiz kaldığı güzergâhlarda raylı sistem alternatifleri değerlendirilecektir. Raylı sistemlerin, işletmeye açılması beklenen yıl için doruk saat-tek yön yolculuk talebinin; tramvay sistemleri için asgari 7.000 yolcu/saat, hafif raylı sistemler için asgari 10.000 yolcu/saat, metro sistemleri için ise asgari 15.000 yolcu/saat düzeyinde gerçekleşeceği öngörülen koridorlarda planlanması şartı aranacaktır.

987. Kentiçi ulaşımda trafik yönetimi ve toplu taşıma hizmetlerinde bilgi teknolojileri ve akıllı ulaşım sistemlerinden etkin bir şekilde faydalanılacaktır.

988. Kentsel altyapı sistemlerinin oluşturulması ve hizmetlerinin sunumunda vatandaş memnuniyetini, kalite ve verimliliği artırmak amacıyla bilgi ve iletişim teknolojilerinin kullanımına önem verilecektir.

2.3.5. Mahalli İdareler

b. Amaç ve Hedefler

998. Mahalli idarelerin daha etkin, hızlı ve nitelikli hizmet sunabilen, katılımcı, şeffaf, çevreye duyarlı, dezavantajlı kesimlerin ihtiyaçlarını gözeten ve mali sürdürülebilirliği sağlamış bir yapıya kavuşturulması temel amaçtır.

999. Mahalli idarelerin temel hedefi, vatandaşlara sunulan hizmetlerden duyulan memnuniyeti en üst düzeye çıkarmaktır.

c. Politikalar

1000. Başta yeni kurulan büyükşehir belediyeleri olmak üzere mahalli idarelerde çalışan personelin uzmanlaşma düzeyi yükseltilecek, proje hazırlama, finansman, uygulama, izleme ve değerlendirme, mali yönetim, katılımcı yöntemler ve benzeri konularda kapasiteleri artırılacaktır.

1003. Mahalli idarelerin kaynaklarını, kamu mali yönetiminin temel ilke ve araçları çerçevesinde stratejik önceliklere göre tahsis etmeleri sağlanacak, temsil ve karar alma süreçlerine katılım mekanizmaları da gözetilerek hesap verebilirlik güçlendirilecektir.

1004. Mahalli idarelerin öz gelirleri kentsel taşınmazların değer artışlarını da kapsayacak şekilde artırılacaktır.

2.3.7. Çevrenin Korunması

b. Amaç ve Hedefler

1031. Ekonomik ve sosyal gelişme sağlanırken, toplumun çevre duyarlılığı ve bilincinin artırılması, bugünün ve gelecek nesillerin kısıtlı doğal kaynaklardan faydalanmasını güvence altına alacak şekilde çevrenin korunması ve kalitesinin yükseltilmesi temel amaçtır.

IV. GELECEĞE BAKIŞ

IV.1. MİSYONUMUZ (VARLIK NEDENİMİZ)

Misyonumuz;

hemşehri memnuniyeti ve güvenini esas alan, yerel kültürel değerleri koruyan ve yaşatan, halkın mahalli müşterek ihtiyaç ve taleplerini etkili, verimli ve adil bir şekilde karşılayan, yaşam kalitesini artıran bir belediye olmaktır.

IV.2. VİZYONUMUZ (GELECEK ÖNGÖRÜMÜZ)

Vizyonumuz;

- Tarih, kültür ve medeniyet mirasını koruyup, gelecek nesillere aktarmış,
- Çok amaçlı sosyal merkezleri ve prestij alanları ile ünlü,
- Çevreyi korumuş, geliştirmiş ve daha yaşanır hale getirmiş,
- Engelliler için en uygun kent ortamlarını oluşturmuş,
- Yer altı ve yer üstü zenginliklerini değerlendirerek ekonomik varlığa dönüştürmüş,
- Kaplıca ve kış turizmini entegre ederek geliştirmiş,
- İmar plan ve uygulamalarını, ihtiyaçları karşılayacak ve gelişimi sağlayacak şekilde tamamlamış,
- Altyapı ve üst yapı tesis ve elemanlarını tamamlayarak nitelikli hale getirmiş,
- Kurumsal olarak; katılımcı bir yönetim anlayışı, yetenekli-deneyimli personel, teknolojik altyapı ile verimli, kaliteli hizmet sunan belediyeye kavuşmuş,
- Hemşerilerimizin yaşamaktan mutlu oldukları, huzurlu, güvenli, sağlıklı bir şehir oluşturmaktır.

IV.3. TEMEL DEĞERLERİMİZ

- Halkın mahalli, milli ve manevi değerlerine saygılı olmak
- Kalkınmada öncülük ve önderlik
- Değişime ve yeniliğe açık olmak
- Adalet, doğruluk ve dürüstlükten ödün vermemek
- Kaynakları israf etmemek, verimli ve etkin kullanmak
- Hizmette kalite ve vatandaş odaklılık
- Çevreye karşı duyarlı olmak, her canlının hakkını gözetmek
- Her türlü fikir, öneri ve şikâyete açık olmak
- İnsan merkezlilik
- Sürekli iyileşmek ve gelişmek
- Ehliyet ve liyakate önem vermek
- Yönetimde katılımcılık
- Şeffaflık, hesap verebilirlik
- Önem ve öncelikleri gözetmek
- Şehirlilik bilinci ve estetik duyarlılık

IV.4. ANA HİZMET TEMALARI

ANA TEMA: İMAR VE ŞEHİRLEŞME

STRATEJİK AMAÇ 1: Mevcut ihtiyaçlara cevap veren, sağlıklı ve planlı gelişmeyi sağlayacak bir imar ve kentleşme altyapısı oluşturmak

STRATEJİK AMAÇ 2: Şehrin estetiğini yükseltmek

STRATEJİK AMAÇ 3: Tarihi mirasımızı korumak ve yaşatmak

STRATEJİK AMAÇ 4: Şehri tek merkezlikten çıkartmak, çarpık kentleşmeyi önlemek, yeni yerleşim alanları oluşturmak ve kentsel dönüşümü yaygınlaştırmak

ANA TEMA: SU, KANALİZASYON VE ARITMA SİSTEMLERİ

STRATEJİK AMAÇ 5: Su ve kanalizasyon sistemi ile arıtma tesislerini, sağlıklı, düzenli ve çevreye uyumlu hale getirmek ve sürekliliğini sağlamak.

ANA TEMA: ULAŞIM

STRATEJİK AMAÇ 6: Vatandaşların kent içi ulaşımından düzenli, güvenli, erişilebilir, ekonomik ve konforlu biçimde yararlanmalarını sağlamak.

STRATEJİK AMAÇ 7: Yol ve kaldırım çalışmalarısıyla yaya ve taşıt ulaşımını kolaylaştırmak

ANA TEMA: SOSYAL VE KÜLTÜREL HİZMETLER

STRATEJİK AMAÇ 8: Şehrimizde yaşayan tüm kesimlere yönelik sosyal ve kültürel faaliyetler yapmak

STRATEJİK AMAÇ 9: Değişik yaş gruplarına yönelik sosyal, kültürel ve sportif faaliyetler yapmak, yapılanları desteklemek

STRATEJİK AMAÇ 10: Sosyal yardımların insan onuruna yakışır şekilde adil, etkili ve düzenli arzını sağlamak

STRATEJİK AMAÇ 11: Engelli hemşerilerimizi sosyal hayata kazandırmak ve yaşam kalitelerini yükseltmek

STRATEJİK AMAÇ 12: Şehrimizin zenginliklerini koruyup yaşatarak tanıtmak ve gelecek nesillere aktarmak; şehrimizi tarih, kültür ve sanat faaliyetleriyle cazibe merkezi haline getirmek

STRATEJİK AMAÇ 13: Şehirlilik (Hemşerilik) bilincini geliştirmek ve mahalli kararlara katılımı sağlayıcı mekanizmaları kurmak ve işletmek

ANA TEMA: SAĞLIK-ESENLIK-ÇEVRE

STRATEJİK AMAÇ 14: Kişi başına düşen yeşil alan miktarını artırmak; tarihi, kültürel ve sosyal değerlerimizle uyumlu, halkımızın ihtiyaçlarını karşılayacak nitelikte, kullanılabilir ve çeşitli aktiviteler yapılabilir kamusal açık alanlar oluşturmak.

STRATEJİK AMAÇ 15: İnsan ve çevre sağlığını korumak için etkin önlemler almak

STRATEJİK AMAÇ 16: Doğal afet ve acil durumlara ilişkin önlemler almak; itfaiye ve kurtarma hizmetlerini geliştirmek

STRATEJİK AMAÇ 17: Halk sağlığı, huzuru ve güvenliği için etkin denetim ve düzenleme çalışmaları yapmak

STRATEJİK AMAÇ 18: Halka sağlıklı, kontrollü ve güvenli sebze ve meyve arzını sağlamak

STRATEJİK AMAÇ 19: Cenaze hizmetlerini geliştirmek

STRATEJİK AMAÇ 20: Halk sağlığı konusunda hemşerilerimizi bilinçlendirmek

ANA TEMA: KURUMSALLAŞMA

STRATEJİK AMAÇ 21: Personelin etkinlik ve verimliliğini artırmak

STRATEJİK AMAÇ 22: Zaman ve kaynak israfını önlemek, hizmet verimliliğini artırmak için gelişen teknolojiyi etkin biçimde kullanmak

STRATEJİK AMAÇ 23: Mali yapıyı güçlendirmek ve devamlılığını sağlamak

STRATEJİK AMAÇ 24: Belediyenin temsil, ağırlama, tanıtım ve halkla ilişkilerini etkin şekilde yürütmek

STRATEJİK AMAÇ 25: Belediye işletme ve iştiraklerinin daha verimli ve güçlü olmasını sağlamak

IV.5. STRATEJİK AMAÇLAR, HEDEFLER VE FAALİYET/PROJELER

ANA TEMA: İMAR VE ŞEHİRLEŞME

Şehirler, medeniyetlerin kurulduğu ve oluştuğu yerleşim mekânlarıdır. Sivas ise, tarihin bize bildirdiği ilk dönemlerden beri, medeniyetlere beşiklik etmiş, her haliyle halkın daha müreffeh ve insani bir biçimde yaşamasına zemin oluşturmuş bir şehirdir. Bireyden aileye ve topluma uzanan sosyal hayatın medeni ilişkiler zinciriyle kenetlenerek yürüdüğü, eğitim kurumlarının, ticari alanların ve aile efradının ikamet ettiği mekânların yaşama standardını yükselten bir anlayışla ve çevre duyarlılığıyla şekillendiği bir şehir olarak varlığını sürdürme gelmiştir.

Haliyle Sivas, tarih boyunca kültürel kodlarını referans alarak biçimlenen insan merkezli bir şehir olma hususiyetini hep taşımıştır. Ancak, değişen zamanın ve dönüşen şartların hızlı akışıyla iletişimin kuşatıcı egemenliğinde sürüklenen son yarım yüzyılda, bireylerin toplumsal birliktelikten yoksun bırakılarak yalnızlaşmasına sebep olmuş ve buna paralel olarak şehirler de yeniden şekillenmeye başlamıştır.

Geleceğin önemli bir şehri olmasını arzuladığımız Sivas'ın yaşanabilir, estetik, cazip ve sağlıklı olabilmesinde bugünlerde verilen kararların etkin olduğunun bilincindeyiz.

Geçmiş dönemlerde yapılan mevzi imar revizyon planları ve yakın geçmişte yeniden yapılan şehir imar planı bir takım aksaklıkları giderse de hem tarihi ve kültürel kodlardan beslenen hem de modern şehirleşme anlayışını yeterince incelemeyen ve şehrin gelişimine ve ihtiyaçlarına cevap veremeyen bazı eksiklikleri de bünyesinde taşımaktadır.

Bu çerçevede halen uygulanmakta olan imar planında yeni konut alanlarıyla birlikte öncelikle yol ve park gibi ulaşım ile ticari ve sınai alanların, gelecek yılları da göz önüne alan rahat bir yaşama alanı oluşturacak biçimde yeniden şekillendirmeye ihtiyaç olduğu gözlenmektedir.

Şehirlerin insan için var olması gerektiği, insanın ise yaşadığı coğrafyanın kültürel değerlerinden beslenerek ve onları yaşatarak geleceğe aktarabildiği ve kendini o şehre ait hissetmesi gerektiği esastan hareketle;

Sivas Belediyesi olarak, şehrin yeşil alan dokusu genişletilerek, tarihi ve kültürel değerlerinin ihya edildiği, eğitim kurumları için yeterli yeni alanların açılacağı, sağlıklı bir ulaşımın sağlanacağı, şehrin ekonomik ve istihdam açısından gelişmesine imkân sağlayacak ve şehri büyütecek alanların modern bir anlayışla şekilleneceği mevzi imar tadilat uygulamaları yapılacaktır.

Bu çerçevede, Sivas il coğrafyasında kırsal kesimde azalan nüfusa karşılık, kent merkezinde sürekli artan nüfusun gelecek yıllarda da daha fazla artacağı göz önüne alınarak, yeni konut alanlarının modern ve sağlıklı konutlaşmasına imkân sağlayacak bir planlama yapılacaktır. Şehri tek merkezlikten çıkaran ve semtler arası ulaşımı kısaltan yeni yol güzergâhlarının açılmasına, artan öğrenci sayısına cevap verecek şekilde üniversite şehir arası yeni bağlantı yollarının uygulamaya konulmasına imkân veren kapsamlı bir imar revizyon planı yapılacak ve uygulamaya geçilecektir.

STRATEJİK AMAÇ 1: Mevcut ihtiyaçlara cevap veren, sağlıklı ve planlı gelişmeyi sağlayacak bir imar ve kentleşme altyapısı oluşturmak

Strateji: Şehrin mevcut imar sorunlarını çözecek, ileride sorun yaşanmaması için kamu yararı içerikli projelerin hayata geçirilmesine yönelik kararlar almak

Hedef 1.1. Revizyon İmar planının ihtiyaca göre yeniden düzenlenmesi

Faaliyet/Proje 1.1.1. Hızlı tren güzergâhının yeniden düzenlenmesi için öneri hazırlanması

Faaliyet/Proje 1.1.2. Yenişehir-Üniversite arası yeni bulvarın plana işlenmesi

Faaliyet/Proje 1.1.3. Kentsel dönüşüm ihtiyacı olan bölgelerin planlanması

Hedef 1.2. İhtiyaç duyulan konsept projelerin yapılması ve uygulanması

Hedef 1.3. Belediyeye yeni eklenen mahalle ve bölgeler ile gelişme potansiyeli olan bölgelerin imar planlarının yapılması

Hedef 1.4. Hâlihazır haritaların, imar planlarının ve kadaströ paftalarının eksik kalan kısımlarının sayısallaştırma işlemlerini tamamlamak

Hedef 1.5. Yerel ölçüm ağlarının ülke koordinat sistemine uyumunu sağlamak

STRATEJİK AMAÇ 2.Şehrin estetiğini yükseltmek

Strateji: Şehir için önem arz eden bazı yolların genişletilmesine yönelik parsel ön cephelerinde çekme mesafesini imar planlarına işlemek

Hedef 2.1. Kent Estetik Kurulunun oluşturulması

Hedef 2.2. Şehir merkezindeki estetiği düşük binaların oranını düşürmek

Strateji: Kent merkezi başta olmak üzere şehrin görünümüne olumsuz etkileri olan yapı elemanları, vitrin, dış cephe düzenlemeleri, tabela, işaret, levha vb. elemanların daha estetik hale getirilmesi için gerekli çalışmalar yapılacaktır.

Faaliyet/Proje 2.2.1. Estetik seviyesi düşük bina envanterini çıkartarak, binaların durumunun düzeltilmesini sağlamak, metruk ve yıkılmaya yüz tutmuş binaları tespit etmek ve bunlar hakkında yasal işlemleri uygulamak

Hedef 2.3. Şehrin silüetini, sosyal ve kültürel hayatını zenginleştirecek, kentsel tasarımlar yapıp, uygulamalar yapmak

Faaliyet/Proje 2.3.1. Şehir mobilyalarını yaygınlaştırmak, şehir hayatını kolaylaştırıcı ve güzelleştirici şekilde yeniden düzenlemek

Faaliyet/Proje 2.3.2. Yapılaşmada standartları oluşturmak; bina, tabela, dış cephe standartları ile ilgili yönergeler çıkartmak

Faaliyet/Proje 2.3.3. Sokak sağlıklılaştırma projeleri yapmak ve uygulamak

Faaliyet/Proje 2.3.4. Şehir merkezindeki ticari alanların yeniden tasarlanması (Atatürk Caddesi, Hikmet Işık Caddesi, Mahkeme Çarşısı Bölgesinin Kentsel Tasarımı)

Faaliyet/Proje 2.3.5. Şehir Seyir Kulesi, Teleferik vb. projeleri hayata geçirmek

STRATEJİK AMAÇ 3: Tarihi mirasımızı korumak ve yaşatmak

Hedef 3.1. İmar plan ve uygulamaları yapılırken tarihi mirasın korunmasına yönelik çalışmalar yapmak

Hedef 3.2. Tarihi mekânlar ile koruma alanı ve çevresini kapsayan, bina ve konut stoklarının yeniden değerlendirilmesine ait kentsel dönüşüm projeleri yapmak

Strateji: Mülkiyeti belediyemize ait olan ya da tahsis vb. yollarla belediye kullanımına verilen tarihi eserler restore edilecek ve amacına uygun kullanımı sağlanacaktır.

Faaliyet/Proje 3.2.1. Kale Koruma Amaçlı İmar Planı ve Çevre Düzenlemesi Projesini revize etmek

Faaliyet/Proje 3.2.2. Tarihi ve kültürel değeri olan binaların düzenlenerek kullanıma açılması

Faaliyet/Proje 3.2.3. Restorasyonu ve çevre düzenlemesi yapılacak yerlerin kamulaştırmalarını yapmak

STRATEJİK AMAÇ 4: Şehri tek merkezlilikten çıkartmak, çarpık kentleşmeyi önlemek, yeni yerleşim alanları oluşturmak ve kentsel dönüşümü yaygınlaştırmak

Strateji: Mülkiyeti Şahıs üzerinde kalan yeşil alanlar, tapusu alınmak kaydıyla yap işlet devret sistemi ile hayata geçirilecektir.

Strateji: Yapılaşmada siteleşmenin önünü açmak amacıyla, İmar planında ada aralarında devamlılığı olmayan yolların iptal edilerek büyük adalar elde etmenin önü açılacaktır.

Hedef 4.1. Mevcut Gecekondu Önleme Bölgelerini yeniden değerlendirerek kentsel mekânlara dönüştürmek

Faaliyet/Proje 4.1.1. Mevcut Gecekondu Önleme Bölgelerinin işlemlerini tamamlayarak uygulamayı bitirmek

Faaliyet/Proje 4.1.2. Nazım Plan ve Eylem Planı kapsamında gecekondu tasfiye ve kentsel dönüşüm için nakil ve rezerv alanları belirlemek

Hedef 4.2. Kaçak yapılaşma ile etkin şekilde mücadele etmek

Faaliyet/Proje 4.2.1. Parselasyon çalışmalarını düzenli bir şekilde devam ettirmek

Hedef 4.3. Doğal afet ve diğer riskler nedeniyle oluşturulacak yeni yerleşim alanlarını düzenlemek

Hedef 4.4. Yeni cazibe merkezleri oluşturmak

Strateji: Kamu Kurum ve kuruluşlarının yeni yerlere taşınması

Hedef 4.5. Kent Meydanı ve şehir merkezinin yeniden düzenlenmesine yönelik yeni projeler yapmak ve uygulamak

Faaliyet/Proje 4.5.1. Kent Meydanı Düzenlemeleri (Adliye, Jandarma, Ordu Evi vb.)

Faaliyet/Proje 4.5.2. Perakende Sebze Hali ve Eski Buğday Pazarı bölgesi projesi

Faaliyet/Proje 4.5.3. Mevlana Meydanı ve Telekom bölgesi

Hedef 4.6. Şehir içinde kalan sanayi ve meslek gruplarını şehir dışına taşımak, mevcut yerlerini yeniden düzenlemek

Faaliyet/Proje 4.1.1. Eski Sanayi bölgesi

Faaliyet/Proje 4.1.2. Yeni Ata Sanayi bölgesi

Faaliyet/Proje 4.1.3. Buğday pazarı

Faaliyet/Proje 4.1.4. Toptancı sebze hali

Hedef 4.7. Yeni küçük sanayi siteleri oluşturmak

Hedef 4.8. Kızılırmak çevresini projelendirmek ve projenin hayata geçirilmesi için gerekli çalışmaları yapmak

Hedef 4.9. Sıcak Çermik-Yıldız Irmağı Termal Kent Projesini hayata geçirmek üzere mevzi imar plan çalışması yapmak

Hedef 4.10. Yeni sosyal konut projeleri yapmak

Hedef 4.11. İmar uygulaması sonucu ortaya çıkan yol, park ve yeşil alanları kamulaştırmak

Hedef 4.12. Belediye hizmet bina ve alanlarını daha uygun yerlere taşımak, mevcut alanları yeniden değerlendirmek

Faaliyet/Proje 4.12.1. Yeni belediye hizmet binası yapmak

Faaliyet/Proje 4.12.2. Kılavuz Belediye Tesislerini (Saha alanını) dönüştürmek, birimleri yeni yerlerine taşımak

ANA TEMA: SU, KANALİZASYON VE ARITMA SİSTEMLERİ

Sivas kentinin su ve kanalizasyon sisteminin günümüz teknolojisine uygun olarak ve ilgili yönetmelikler çerçevesinde, çevreyi ve insan sağlığını koruyarak işletilmesi, sürekliliğinin sağlanması ve hizmet kalitesinin yükseltilmesi hedeflenmektedir.

Ülkemizde suya olan ihtiyaç gün geçtikçe artış göstermektedir. Nüfus artışı ve su kaynaklarının azalmasıyla birlikte içme ve kullanma suyu temini artık bir sorun teşkil etmeye başlamıştır. Bu sorun kapsamında Belediye olarak temel hedefimiz, kentin tamamına ilgili yönetmelikler çerçevesinde kaliteli ve kesintisiz su temini sağlamaktır. Kentin ilerleyen zamanlardaki nüfus artışı da düşünülerek mevcut su kaynaklarını korumak ve alternatif su kaynağı arayışı çalışmaları Belediyemizin en önemli görevleri arasındadır. Bunun yanında şehir içme suyu şebekesindeki ekonomik ömrünü tamamlamış asbest ve çelik boruların belirli bir plan dahilinde son teknolojiye uygun olarak şebeke borularıyla değiştirilmesi, Sivas kentine sağlıklı bir içme suyu sağlanması açısından Belediyemizin her yıl gerçekleştirdiği ve gerçekleştirmek zorunda olduğu öncelikli bir faaliyettir. Şehir içme suyu şebekesinin yenilenmesini görev bilen Belediyemiz bu sayede içme suyu şebekesinde meydana gelebilecek su kayıplarını da en aza indirmeyi hedeflemektedir. Çevre ve insan sağlığı açısından tehlike arz eden kanalizasyon sularının yağmur sularından ayrılarak toplanması ve ilgili yönetmelikler çerçevesinde çağımız teknolojisine uygun olarak arıtılması Belediyemizin temel görevleri arasında olup bu sayede de şehrimizin can damarı olan Kızılırmak kirliliğinin de önüne geçilmesi hedeflenmektedir.

Şehir içme suyu şebekesindeki fiziki ve idari kayıp/kaçak oranlarının azaltılması, daha yaşanabilir ve sağlıklı bir çevre için kanalizasyon sularının toplanması ve bertaraf edilmesi, vatandaş odaklı ve güler yüzlü hizmet anlayışı altyapı hizmetlerimizin temel ilkelerini oluşturmaktadır.

STRATEJİK AMAÇ 5: Su ve kanalizasyon sistemi ile arıtma tesislerini, sağlıklı, düzenli ve çevreye uyumlu hale getirmek ve sürekliliğini sağlamak.

Hedef 5.1. İçme suyu Arıtma Tesisini tüm şehre hizmet verir hale getirmek (Terfi Merkezi)

Faaliyet/Proje 5.1.1. Türk İş Depo Bağlantısı

Faaliyet/Proje 5.1.2. Fabrika Depo Bağlantısı

Hedef 5.2. Su dağıtım ve kullanımındaki kayıp/kaçak oranını dünya standartlarına getirmek

Faaliyet/Proje 5.2.1. Kaçak suların tespiti (cezai işlemlerin yapılması)

Faaliyet/Proje 5.2.2. Park, bahçe ve sulama alanlarına su sayacı takılması (büyük parkların kontrolü)

Faaliyet/Proje 5.2.3. Camiler, hamamlar vb. yerlere kartlı sayaç takılıp kullanımı kontrol altına almak

Faaliyet/Proje 5.2.4. Personeli etkin denetim yapabilmesi için eğitmek ve yetkilendirmek (veya zabıta hizmetlerinden faydalanmak)

Faaliyet/Proje 5.2.5. Kartlı su sayaçlarının takılmasını özendirmek ve sayılarının artırılmasını sağlamak amacıyla gerekli düzenlemeleri yapmak

Hedef 5.3. İhtiyacı karşılayamayan su depolarının yerine yeni su depoları yapmak

Faaliyet/Proje 5.3.1. Kılavuz TOKİ Yeni Su Deposu Yapımı

Faaliyet/Proje 5.3.2. Karşıyaka/Esenyurt Yeni Su Deposu Yapımı

Hedef 5.4. Şehrin su kaynaklarını ve baraj havzasını korumak için otomasyon sistemi ile kontrol etmek ve gerekli kamulaştırmaları yapmak, koruma tedbirleri almak

Faaliyet/Proje 5.4.1. SCADA Sistemini Kurmak (Eski sistemi revize etmek)

Faaliyet/Proje 5.4.2. Tavra Deresi Havzası kamulaştırma

Faaliyet/Proje 5.4.3. 4 Eylül Barajı Havzası kamulaştırma

Hedef 5.5. Kanalizasyon şebekesinin tamamını şehir ana kolektörüne bağlamak

Faaliyet/Proje 5.5.1. Çayboyu mahallesi atık su şebeke ve kolektör hattı projesi

Faaliyet/Proje 5.5.2. Kızılırmak kuzey sahil şeridi kolektör hattı projesi (Seyfebeli Sanayii Sitesi altyapısı)

Faaliyet/Proje 5.5.3. Kızılırmak güney sahil şeridi kolektör hattı projesi (Esenyurt ve Karşıyaka mahalleleri altyapısı)

Hedef 5.6. Atık Su Arıtma Tesisinden çıkan çamuru uygun şekilde bertaraf etmek

Faaliyet/Proje 5.6.1. Atık su Arıtma Tesisi çamur depolama projesi

Faaliyet/Proje 5.6.2. Atık su Arıtma Tesisi çamur kurutma-yakma tesisi kurulması

Hedef 5.7. Şehrin sıkıntılı bölgelerini kapsayacak şekilde yağmur suyu hatlarını projelendirmek ve yeni yağmur suyu hatlarını yapmak

Hedef 5.8. Yeni imara açılan/açılacak alanların su ve kanalizasyon şebekelerini yapmak

Hedef 5.9. İçme suyu ve kanalizasyon şebekesinin yenileme çalışmasını yapmak ve arızalara kısa zamanda müdahale etmek

- Faaliyet/Proje 5.6.1.** Q 110 ve üzerindeki AÇB boruları değiştirmek
- Faaliyet/Proje 5.6.2.** Çelik Boruların değişimi (arızalı veya deplase gereken)
- Faaliyet/Proje 5.6.3.** Sıkıntılı yerlerin vana değişimleri
- Faaliyet/Proje 5.6.4.** Sofralık tuzdan klor elde etme sistemini kurmak
- Faaliyet/Proje 5.6.5.** Mobil arıza tamir araçları almak
- Faaliyet/Proje 5.6.6.** Altyapı çalışmalarında kullanılmak üzere iş makinesi ve araç almak

Hedef 5.10. Hizmet bina ve tesislerinin bakım ve onarımlarını yapmak, ihtiyaç duyulan yeni binaları yapmak

- Faaliyet/Proje 5.10.1.** Su depolarına bakım onarımlarını ve çevre düzenlemelerini yapmak
- Faaliyet/Proje 5.10.2.** İçme suyu arıtma tesisine atölye binası yapmak

ANA TEMA: ULAŞIM

Sivas kent merkezinde artan nüfus ve yolcu sayısına paralel olarak, şehir içi bireysel ve toplu ulaşım hususu her geçen yıl önemini artırarak devam etmektedir. Bireysel araç sahipliğindeki ve kullanımdaki artış ve şehrin tek merkezli ulaşım ağı, yol şeritlerinin darlığı, otoparkların yetersizliği ile öğrenci yoğunluklu taşıma güzergâhları şehrin ulaşımındaki handikaplarıdır.

Bu çerçevede kent içi ulaşımı, şehrin gelişimi dikkate alınarak bugün ve gelecek yıllar için; mevcut stratejik fiziki plan kararları göz önünde bulundurularak yeniden analiz edilecek, tanzim edilecek ve kısa ve uzun vadeli bireysel ve toplu taşıma sistemleri düzenlenecektir.

Kısa vadeli olarak ilk etapta uygun alanlara ve trafik yoğunluklu bölgelere yeni yol ve tünellerin açılmasıyla birlikte şehrin tek merkezli ulaşım ağının en aza indirgenmesi sağlanacaktır. Yeni otopark alanları açılarak, yol kenarlarının park olarak kullanılması engellenecek, hızlı ulaşımın sağlanmasına zemin oluşturularak mevcut kapasitelerin daha etkin ve verimli kullanılması temin edilecektir.

Orta ve uzun vadeli olarak, nazım imar planlarının öngördüğü kentsel gelişim stratejileri çerçevesinde kentin gelecekte oluşması istenen ulaşım ve trafik sisteminin temel kararları Ulaşım Ana Planı çerçevesinde değerlendirilecektir.

STRATEJİK AMAÇ 6: Vatandaşların kent içi ulaşımından düzenli, güvenli, erişilebilir, ekonomik ve konforlu biçimde yararlanmalarını sağlamak.

Strateji: Şehrimizde yapılacak alt ve üst yapı çalışmalarında ilgili kamu ve özel kuruluşlar ile koordinasyonu sağlamak

Hedef 6.1. Sağlıklı trafik akışını temin için gerekli projelendirme ve veri temini çalışmalarını yapmak

Faaliyet/Proje 6.1.1. Ulaşım Master Planını yapmak

Faaliyet/Proje 6.1.2. Trafik Sirkülasyon Projesini yapmak

Hedef 6.2. Kavşak düzenlemeleri yapmak

Hedef 6.3. Araç alt ve üst geçitleri ile tünel geçitler yapmak

Hedef 6.4. Yaya alt ve üst geçitleri yapmak

Hedef 6.5. Köprüler ve köprülü kavşaklar yapmak

Hedef 6.6. Otopark sorununu çözmek

Strateji: Şehir merkezinde yapılacak düzenlemelerle oluşacak alan ve meydanların altının otopark olarak değerlendirilmesi planlanmaktadır. Ayrıca binalarda su basman yükseklikleri 1.75 metreye kadar yükseltilerek otopark yapımına imkân verecek düzenlemeler yapılabilecektir.

Faaliyet/Proje 6.6.1. Otopark Master Planları yapmak

Faaliyet/Proje 6.6.2. Açık otopark alanları düzenlemek

Faaliyet/Proje 6.6.3. Kapalı otoparklar yapmak

Hedef 6.7. Trafik akışkanlığını sağlayacak şekilde düzenlemeler yapmak, ihtiyaç duyulan trafik sinyalizasyon, izleme ve denetleme sistemleri kurmak

Faaliyet/Proje 6.7.1. Sinyalizasyon sistemleri kurmak

Faaliyet/Proje 6.7.2. Görüntülü trafik takip sistemini kurmak (EDS vb. sistemler)

Faaliyet/Proje 6.7.3. Trafik işaret ve yön levhalarını tamamlamak

Hedef 6.8. Uygun alanlarda bisiklet parkurları ve parkları yapmak

Hedef 6.9. Merkezi yerlerde yayalaştırma uygulamalarını yaygınlaştırmak

Hedef 6.10. Toplu taşıma sisteminin sorunlarını gidermek

Faaliyet/Proje 6.10.1. Toplu taşıma araçlarının sayı, çeşit ve kapasitesini artırmak

Faaliyet/Proje 6.10.2. Merkezi duraklarda elektronik bilgilendirme sistemini kurmak

Faaliyet/Proje 6.10.3. Yeni güzergâhlar belirlemek, belirlenen güzergâhları işletmek

Faaliyet/Proje 6.10.4. Toplu taşıma sisteminde etkin bir denetim sistemi kurmak

Hedef 6.11. Trafik konusunda halkı bilinçlendirmek

Faaliyet/Proje 6.11.1. Trafik eğitim parkı yapmak

STRATEJİK AMAÇ 7: Yol ve kaldırım çalışmalarıyla yaya ve taşıt ulaşımını kolaylaştırmak

Hedef 7.1. Yol açma ve asfaltlama çalışmaları yapmak

Faaliyet/Proje 7.1.1. İmar planında mevcut fakat açık olmayan yolları açmak

Faaliyet/Proje 7.1.2. Yeni yol, bulvar, cadde ve sokak çalışmaları yapmak (Recep Tayyip Erdoğan Bulvarı, Fadlum Köprüsü yolları, Karşıyaka Köprüsü yolları)

Faaliyet/Proje 7.1.3. Altyapısı tamamlanan yeni yolların asfaltını yapmak

Faaliyet/Proje 7.1.4. Yenileme ihtiyacı duyulan yerlerin asfaltını yenilemek, bozulmuş asfaltları tamir etmek

Faaliyet/Proje 7.1.5. Açık olan yolların imar planına göre genişletilmesi çalışmalarını yapmak

Faaliyet/Proje 7.1.6. Yol çalışmaları için gerekecek istinat ve perde duvar (sanat yapıları) yapmak

Faaliyet/Proje 7.1.7. Yol alanında kalan binaların yıkılması ve enkazlarının kaldırılması çalışmalarını yapmak

Faaliyet/Proje 7.1.8. Kamulaştırması yapılan binaların yıkımını gerçekleştirmek ve enkazın kaldırılması çalışmalarını yapmak

Faaliyet/Proje 7.1.9. Yol yapımında kullanılacak temel malzemesi, kırmataş, tüvanan malzeme, stabilize malzeme, kum ve çakıl ocakları ile ilgili gerekli çalışmaları yapmak

Hedef 7.2. Kaldırım çalışmaları yapmak

Faaliyet/Proje 7.2.1. Yeni kaldırım yapmak, ihtiyaç duyulan kaldırımları yenilemek, kaldırım tamirati yapmak

Hedef 7.2. Alternatif yol kaplama uygulamalarını (Doğal taş veya beton parke ile taş kaplama yol çalışmaları) yaygınlaştırmak

Faaliyet/Proje 7.2.1. Engellilere yönelik ulaşım ve yaya trafiği için gerekli çalışmaları yapmak

ANA TEMA: SOSYAL VE KÜLTÜREL HİZMETLER

Bir medeniyet şehri olan Sivas açısından tarihi ve kültürel mirasın korunması şehrimizin geleceği için önemlidir. Sivas, gerek yerel gerekse evrensel değerleriyle ve tarihi birikimiyle kültürümüzün önemli bir şehridir. Bu coğrafyada atalarımızdan bize kalan köklü mirası hoyratça tüketmek ve değiştirmek yerine özenle korumamız, yaşatmamız ve geleceğe aktarmamız gerektiğine inanmaktayız. Çünkü bu miras, şehir kültürü edinme ve bir medeniyet inşasında fevkalade önemlidir.

Sivas'a kimlik kazandıran unsurlar, hem yılların birikimiyle damla damla oluşan gelenek ve adetleriyle sosyal yardımlaşma, dayanışma ve birlikteliği hem de birer sanat şaheseri olarak hala insanı hayrette bırakan kamu ve sivil mimari eserleriyle toplumsal değerlerimizdir. Tüm bu değerlerimiz, bin yıla yaklaşan bir süredir üzerinde yaşadığımız bu coğrafyada hem sosyal anlamda birlikte yaşama kültürümüzü hem de mimari yapılar açısından birlikteliği sürdürülebileceğimizin birer nişanesidir.

Sivas Belediyesi olarak, modern gelişmeyle birlikte tarihi ve kültürel mirasını korumak, geçmişe ait değerleri tahrip etmeden, yenisiyle bütünleşmesini temin edecek çalışmalar yapmayı planlıyoruz. İnanıyoruz ki, geçmişini olmayan bir şehir, hafızasını kaybetmiş bir insana benzemektedir. Bu nedenle şehrimize ait tüm değerler kayıt altına alınacak, yeni kuşaklarla buluşturularak geleceğe aktarılacaktır.

Şehrimizdeki tüm sosyal kesimleri kucaklayacak, sorunlarını çözecek ve yaşam standartlarını yükseltecek bir anlayışla, ekonomik, sosyal ve kültürel destekler yaygın bir şekilde sürdürülecektir. Gençlerin, kadınların, çocukların, engellilerin ve desteğe ihtiyacı olan her kesimin refah seviyeleri yükseltilmeye çalışılacak ve gerekli tedbirler alınıp, imkânlar sağlanacaktır.

İnanıyoruz ki, sosyal ve kültürel katılımın geliştirilmesi toplumsal ahengin ve birlikteliğin temel ögesidir. Geleneksel el sanatlarımız ve müzik, tiyatro, resim gibi sanatsal alanlarda çeşitli beceri ve meslek edinme kursları tertip edilecektir. Sanat, müzik ve kültürel etkinlikler düzenlenecektir. Sosyal belediyecilik adına, Sivas Belediyesi tarafından yapılmakta olan sosyal ve kültürel hizmetler daha da artırılarak sürdürülecek, her kesimden insanın sosyal ve kültürel ihtiyaçları giderilecektir.

STRATEJİK AMAÇ 8: Şehrimizde yaşayan tüm kesimlere yönelik sosyal ve kültürel faaliyetler yapmak

Hedef 8.1. Meslek edindirme ve beceri kazandırma kursları açmak

Hedef 8.2. Sosyal ve kültürel faaliyetleri artırarak şehir geneline yaymak

Faaliyet/Proje 8.2.1. Yeni kültür kompleksi yapmak

Faaliyet/Proje 8.2.2. Gençlik merkezlerindeki programları artırarak devam ettirmek

Faaliyet/Proje 8.2.3. Semt evlerini işlevsel hale getirmek, yeni semt evleri yapmak

STRATEJİK AMAÇ 9: Değişik yaş gruplarına yönelik sosyal, kültürel ve sportif faaliyetler yapmak, yapılanları desteklemek

Hedef 9.1. Yaşlılar için sosyal mekânlar oluşturmak, yaşlılarımızın bakım, koruma ve diğer ihtiyaçlarının karşılanmasına yönelik çalışmalar yapmak

Strateji: Kimsesiz ve yaşlılara hizmet konusunda Valilik, muhtarlar ve mahalle halkı ile işbirliği yapılacaktır.

Faaliyet Proje 9.1.1. Kimsesiz ve yaşlılara iletişim ve çağrı sistemi kurulması

Faaliyet Proje 9.1.2. Kimsesiz ve yaşlılara evde hizmet projesi

Hedef 9.2. Gençlere ve çocuklara yönelik sosyal ve kültürel faaliyetler yapmak

Hedef 9.3. Sokak çocuklarına ve madde bağımlılarına yönelik rehabilitasyon çalışmaları yapmak

Strateji: Sokak çocukları ve madde bağımlısı çocuklar spora, müziğe ve manevi değerlere yönlendirilecektir.

Faaliyet/Proje 9.3.1. Rehabilitasyon Merkezi yapmak

Hedef 9.4. Kadınlara yönelik sosyal ve kültürel faaliyetler yapmak, rehberlik ve danışmanlık hizmetleri sunmak

Strateji: Semt Evlerini, kadınlara yönelik sosyal ve kültürel faaliyetlerde daha etkin kullanmak

Faaliyet/Proje 9.4.1. Ev hanımlarının emeğini değerlendirmeye yönelik çalışmalar yapmak

Faaliyet/Proje 9.4.2. Kadın Danışma Merkezi faaliyetleri

Hedef 9.5. Kültür sanat faaliyetlerini teşvik etmek, desteklemek

Faaliyet/Proje 9.5.1. Tiyatro kursları açmak ve amatör tiyatro gösterileri düzenlemek

Faaliyet/Proje 9.5.2. Halk oyunları kursları açmak ve gösteriler düzenlemek

Faaliyet/Proje 9.5.3. Türk halk ve Türk sanat müziği kursları açmak, korolar kurmak, konserler vermek

Faaliyet/Proje 9.5.4. Sanat Sokağı Projesi

Hedef 9.6. Sağlıklı yaşamı teşvik için sportif faaliyetler düzenlemek ve yapılan faaliyetleri desteklemek

Faaliyet/Proje 9.6.1. Amatör spor branşları için spor tesisleri yapmak, yaz spor okulları açmak, spor organizasyonları yapmak

Faaliyet/Proje 9.6.2. Spor yapan gençlere gerekli spor malzemeleri konusunda destek olmak

Faaliyet/Proje 9.6.3. Şehrimizde yetişen başarılı sporcuları ve antrenörleri ödüllendirmek

Faaliyet/Proje 9.6.4. Şehrimizin özel günlerinde ulusal ve uluslararası sportif müsabakalar düzenlemek

STRATEJİK AMAÇ 10: Sosyal yardımların insan onuruna yakışır şekilde adil, etkili ve düzenli arzını sağlamak

Hedef 10.1. Yardım sisteminin iyileştirilmesi

Faaliyet/Proje 10.1.1. Ekmek ve diğer yardımlar için dağıtım sistemi geliştirmek

Hedef 10.2. Sosyal yardımların etkinliğini ve sürekliliğini sağlamak

Strateji: Sosyal yardımlara halkın ve sivil toplum kuruluşlarının katılımını sağlamak üzere faaliyet ve kampanyalar yapılacaktır. Ayrıca, sosyal yardım kurum ve kuruluşları arasında koordinasyon sağlanarak mükerrer yardımlar önlenecektir.

Hedef 10.3. Sosyal yardım alan insanları, ihtiyaç sahibi olmaktan çıkaracak önlemler almak

Faaliyet/Proje 10.3.1. İş Danışma Merkezi kurmak

Hedef 10.4. Birinci dereceden muhtaç ailelerin tamamına ulaşmak ve temel ihtiyaçlarını karşılamak

Faaliyet/Proje 10.4.1. Muhtaç insanların tespitinde kullanılan mevcut veri tabanını geliştirmek ve güncellemek

STRATEJİK AMAÇ 11: Engelli hemşehrilerimizi sosyal hayata kazandırmak ve yaşam kalitelerini yükseltmek

Hedef 11.1. Engellilere yönelik meslek edindirme kursları açmak, açılmasına destek olmak

Hedef 11.2. Engellilerin yaşamını kolaylaştırmaya yönelik olarak mevzuata uygun düzenlemeler yapmak

Hedef 11.3. Engellilerin yaşamını kolaylaştırıcı rehberlik ve danışmanlık hizmetlerini artırmak,

Faaliyet/Proje 11.3.1. Engellilerin faydalanabileceği kültür ve spor parkı yapmak

Faaliyet/Proje 11.3.2. Engelliler Kültür Merkezini fiziki olarak geliştirmek ve daha etkin kullanımını sağlamak

Faaliyet/Proje 11.3.3. Yeni Kültür Merkezi yapmak

Hedef 11.4. Fiziki ve üst yapı çalışmalarını geliştirmek

Faaliyet/Proje 11.4.1. Görme engelliler için özel yollar yapmak (belirli ve özel yerlerde)

Faaliyet/Proje 11.4.2. Toplu taşıma araçlarını engellilere uygun hale getirmek

Hedef 11.5. Engellilere yönelik etkinlikleri artırmak

STRATEJİK AMAÇ 12: Şehrimizin zenginliklerini koruyup yaşatarak tanıtmak ve gelecek nesillere aktarmak; şehrimizi tarih, kültür ve sanat faaliyetleriyle cazibe merkezi haline getirmek

Hedef 12.1. 4 Eylül Kongresinin tarihteki önemi göz önüne alınarak kutlamalara ulusal boyut kazandırmak, kutlamaların devlet kutlama programına alınması için çalışmalar yapmak.

Faaliyet/Proje 12.1.1. Kutlamalara yeni nitelik ve fonksiyonlar kazandırmak

Faaliyet/Proje 12.1.2. Değişik temalarda şiir, hikâye vb. yarışmalar düzenlemek

Hedef 12.2. Tarihi eserlerimizi tanıtmak ve turizm amaçlı kullanılmasını sağlamak

Faaliyet/Proje 12.2.1. Şehrin tanıtımına yönelik belgesel, müzik eserleri (cd vb.), kitap ve broşür ile açık alan, görsel ve sesli tanıtım materyalleri hazırlamak

Faaliyet/Proje 12.2.2. Öğrencilere ve halka kültür turizm turları düzenlemek

Hedef 12.3. Şehir tarih ve kültürünü araştırarak derlenmesini sağlamak

Faaliyet/Proje 12.3.1. Şehir Müzesi kurmak

Faaliyet/Proje 12.3.2. Sivas Kültürü Belge ve Dokümantasyon Merkezi kurmak

Faaliyet/Proje 12.3.3. Sivas Kitaplığı oluşturmak

Faaliyet/Proje 12.3.4. Sivas Ansiklopedisi hazırlamak ve yayımlamak

Hedef 12.4. Şehrin önemli şahsiyetlerini anma programları yapmak, eserlerini yayımlamak, şehre ait kitaplar ve dergiler yayımlamak veya destek olmak

Faaliyet/Proje 12.4.1. Şemsi Sivasi Külliyyatı yayımlamak

Faaliyet/Proje 12.4.2. Kadı Burhaneddin Külliyesi yayımlamak

Faaliyet/Proje 12.4.3. Sempozyum, panel, konferans ve dinletiler düzenlemek

Hedef 12.5. Sivas'taki âşıklık geleneğinin yaşatılması, âşıkların tanıtılması amaçlı faaliyet ve yayınlarının yapılması

Faaliyet/Proje 12.5.1. Âşıklar Bayramı

Hedef 12.6. Sivas el sanatlarının yaşatılmasına yönelik faaliyetleri yapmak

Hedef 12.7. Kültür sanat etkinliklerini artırmak, yapılan faaliyetlere destek olmak

Strateji: Sinema, müzik, tiyatro etkinlikleri yapmak

STRATEJİK AMAÇ 13: Şehirlilik (Hemşehrilik) bilincini geliştirmek ve mahalli kararlara katılımı sağlayıcı mekanizmaları kurmak ve işletmek

Strateji: İlimiz ve belediye faaliyetlerinin tanıtımını fuarlar, basın yayın ve diğer iletişim araçları aracılığıyla yapmak

Hedef 13.1. Kent Konseyi çalışmalarını kolaylaştırıcı ve etkinliğini artırıcı katkılarda bulunmak

Hedef 13.2. Sivil toplum kuruluşlarıyla ilişkileri geliştirerek çalışmalarına katkılar sağlamak

Faaliyet/Proje 13.2.1. Sivil Toplum Kuruluşlarına yer tahsisi

Hedef 13.3. Mahalle muhtarlarıyla periyodik toplantılar düzenlemek, mahallelerin sorunlarının çözümüne katkı sağlamak

Hedef 13.4. Mahalli gelenek ve göreneklerin yaşatılmasını sağlayacak faaliyetler düzenlemek

Faaliyet/Proje 12.4.1. Yarışmalar yapmak

Hedef 13.5. Hemşehrilik bilinci konusunda halkı ve çocukları bilinçlendirici çalışmalar yapmak

Strateji: Bilinçlendirme çalışmalarında mahalli basın yayın kuruluşları ve öğretim kurumları ile işbirliği yapılacaktır

Faaliyet/Proje 13.5.1. Temizlik vb. kampanyalar yapmak

Faaliyet/Proje 13.5.2. Şehir tanıtım materyalleri hazırlamak

Hedef 13.6. Anket çalışmaları ile hemşehri memnuniyetini tespit etmek ve talepleri değerlendirmek

ANA TEMA: SAĞLIK-ESENLIK-ÇEVRE

Bireylerin bir şehirde kalıcı olarak ikamet etmeleri ve gönül rahatlığı içerisinde yaşayabilmeleri, ancak kendilerini yaşadıkları çevrede güven ve huzur içinde hissettikleri ve ihtiyaçlarını sorunsuz karşılayabildikleri ölçüde mümkün olabilmektedir.

Anadolu'nun sakin ve huzurlu bir şehri olan Sivas'ta, bu huzurun ve güvenin sağlanabilmesiyle birlikte sağlıklı bir çevre, dayanışmacı sosyal birlikteliğin modern imkanlarla birlikte sürdürülebilmesine bağlıdır.

Sivas Belediyesi olarak, sosyal donatılarıyla birlikte altyapısı tamamlanmış olduğu insan odaklı bir şehirleşmenin ve sosyal iletişimin güçlendiği, duyarlılığın artırıldığı toplumsal ahenk içinde bir şehir hedeflemekteyiz.

STRATEJİK AMAÇ 14: Kişi başına düşen yeşil alan miktarını artırmak; tarihi, kültürel ve sosyal değerlerimizle uyumlu, halkımızın ihtiyaçlarını karşılayacak nitelikte, kullanılabilir ve çeşitli aktiviteler yapılabilir kamusal açık alanlar oluşturmak.

Hedef 14.1. İmar planında yer alan yeşil alan, park ve meydan düzenlemelerini yapmak

Hedef 14.2. Yeni mesire alanları oluşturmak, mevcut olanların bakım ve onarımlarını yapmak

Faaliyet/Proje 14.2.1. Paşabahçe Mesire Alanını geliştirmek, yeni etaplar eklemek

Faaliyet/Proje 14.2.2. Kurt Deresi Mesire Alanını geliştirmek, yeni etaplar eklemek

Faaliyet/Proje 14.2.3. Karşiyaka Çamlık Alanını piknik alanı olarak düzenlemek

Faaliyet/Proje 14.2.4. Maliye Ormanı alanına çevresindeki alanlar dâhil edilerek piknik alanı olarak düzenlemek

Hedef 14.3. Çevre düzenleme çalışmaları yapmak

Faaliyet/Proje 14.3.1. Aksu'ya yeni etaplar yapmak

Faaliyet/Proje 14.3.2. Gültepe Mahallesi Bölge Parkı yapmak

Faaliyet/Proje 14.3.3. Yapılacak olan semt evlerinin çevre düzenlemesini yapmak.

Hedef 14.4. Yeni parklar oluşturmak, mevcut olanların bakım ve onarımlarını yapmak; parklar içerisinde oyun, egzersiz ve spor alanları tesis etmek.

Hedef 14.5. Ağaçlandırma faaliyetlerini devam ettirmek

Hedef 14.6. Sera ve yeni fidanlık alanları oluşturmak

Hedef 14.7. Yürüyüş ve bisiklet yolları oluşturmak

Hedef 14.8. Hobi bahçeleri oluşturmak

STRATEJİK AMAÇ 15: İnsan ve çevre sağlığını korumak için etkin önlemler almak

Hedef 15.1. Şehir içi temizlik hizmetlerini geliştirmek ve katı atıkların kaynağında ayrıştırılması sistemini geliştirmek

Faaliyet/Proje 14.2.1. Yer altı konteyner projesi

Faaliyet/Proje 14.2.2. Kaynağında ayrıştırma için pilot uygulamalar yapmak, bilinçlendirme ve özendirme çalışmaları yapmak

Hedef 15.2. Katı atık depolamasını standartlara uygun hale getirmek

Faaliyet/Proje 15.3.1. Katı atık sızıntı suyunun bertaraf edilmesi ve Atık Su Arıtma Tesisine deşarjı

Hedef 15.3. Tıbbi atıkların toplanması, taşınması ve bertaraf hizmetlerini geliştirmek

Faaliyet/Proje 15.3.1. Bilinçlendirme ve eğitim faaliyetleri

Hedef 15.4. Hava, gürültü ve görüntü kirliliğini azaltmaya yönelik tedbirleri ve denetimleri artırmak

Hedef 15.5. Çevre bilinci ve duyarlılığını geliştirici faaliyetler

Hedef 15.6. Hafriyat ve inşaat atıklarının depolanması ve takibi ile ilgili çalışmalar yapmak

Faaliyet/Proje 15.6.1. Yeni alanların belirlenmesi

Faaliyet/Proje 15.6.2. Hafriyat yönetmeliği çıkarmak

Hedef 15.7. Geri dönüşüm ve kazanıma yönelik faaliyetleri artırmak

Faaliyet/Proje 15.7.1. Elektrik enerjisi üretme projesi

Faaliyet/Proje 15.7.2. Seracılık faaliyetleri yapılması

Hedef 15.8. Sokak hayvanları barınaklarını ve rehabilite merkezini yeterli hale getirmek, çevre ve insana zarar vermesini önleyecek tedbirler almak

Faaliyet/Proje 15.8.1. Yeni Rehabilitasyon Merkezi ve Bakımevi yapımı

Hedef 15.9. Zararlı haşereler ile etkin ve bilinçli şekilde mücadele etmek

Faaliyet/Proje 15.9.1. Şehrimizdeki dere yataklarının ıslahı ile ilgili çalışmaların takibini yapmak

Hedef 15.10. Yeni Hayvan Pazarı ve Hayvan Dinlenme İstasyonu kurmak, işletmek

STRATEJİK AMAÇ 16: Doğal afet ve acil durumlara ilişkin önlemler almak; itfaiye ve kurtarma hizmetlerini geliştirmek

Hedef 16.1. Doğal afetlerde etkin müdahale edilebilmesi için gerekli çalışmaları yapmak

Faaliyet/Proje 16.1.1. İtfaiye ve kurtarma araç- gereçlerini sayı ve nitelik olarak yeterli hale getirmek

Faaliyet/Proje 16.1.2. İtfaiye personelini sayı ve nitelik olarak yeterli hale getirmek

Strateji: İtfaiye personelinin norm kadroya göre memurlardan oluşturulması

Hedef 16.2. Kamu kurumlarının ve sivil binaların itfaiye ve doğal afete hazırlık yönünden etkin denetimini yapmak

Hedef 16.3. Kamu ve özel kurumların itfaiye ekiplerini eğitmek

Hedef 16.4. Belediye sınırları içerisinde yangına hızlı ve etkin müdahale için tedbirler almak

Faaliyet/Proje 16.4.1. İtfaiye ana hizmet binası ve şubeleri yapmak

Faaliyet/Proje 16.4.2. İtfaiye eğitim merkezi kurmak

Faaliyet/Proje 16.4.3. Yangın söndürme hidrantlarını (yangın muslukları) yaygınlaştırmak

Hedef 16.5. Öğrenciler başta olmak üzere halka yönelik yangın ve doğal afet konularında eğitim çalışmaları yapmak

Strateji: Gönüllü itfaiyecilik bilincini geliştirmek ve bu konuda eğitim yapmak

STRATEJİK AMAÇ 17: Halk sağlığı, huzuru ve güvenliği için etkin denetim ve düzenleme çalışmaları yapmak

Hedef 17.1. Halkın sağlığı, huzuru ve güvenliğine ilişkin denetimleri sürekli yapmak

Strateji: Ruhsat birimi oluşturulması

Faaliyet/Proje 17.1.1. İş yerlerinin ruhsat, temizlik yönünden periyodik denetimlerini yapmak

Faaliyet/Proje 17.1.2. Semt pazarları ve toptancı sebze halinin yönetmeliklere uygun şekilde denetimlerini yapmak

Hedef 17.2. Yeni semt pazarları ihdas etmek, mevcut pazar yerlerini düzenlemek

Hedef 17.3. Sosyal ve ticari hayatı olumsuz etkileyen işgalleri engellemek

Hedef 17.4. Seyyar satıcıların faaliyetlerine ilişkin düzenleme yapmak

Hedef 17.5. Zabıta personelini sayı ve nitelik olarak yeterli hale getirmek

Strateji: Memur dışı personel istihdamı

Faaliyet/Proje 17.5.1. Zabıta personelinin ihtisaslaşması ve eğitimi (Zabıta Eğitim Salonu)

Faaliyet/Proje 17.5.2. Zabıta personelinin spor yapabilmesi için gerekli şartları oluşturmak

Hedef 17.6. Zabıta hizmetleri için gerekli araç gereç ve teçhizatı yeterli hale getirmek

Hedef 17.7. Meslek gruplarının kendilerine tahsis edilen yerlere taşınması işlemlerini takip etmek ve sonuçlandırmak

Hedef 17.8. Halk sağlığı ve güvenliğinin sağlanması amacıyla bilgilendirme, bilinçlendirme ve eğitim faaliyetleri yapmak

Faaliyet/Proje 17.8.1. Gönüllü zabıta yetiştirmek

STRATEJİK AMAÇ 18:Halka sağlıklı, kontrollü ve güvenli sebze ve meyve arzını sağlamak

Hedef 18.1. Toptancı sebze halini mevzuata uygun hale getirmek

Faaliyet/Proje 18.1.1. Yeni Hal yapımı (Belediye veya özel sektör tarafından)

Faaliyet/Proje 18.1.2. Yenisi yapıncaya kadar mevcut halin ihtiyaçlarının giderilmesi

Hedef 18.2. Arz talep dengesini ve fiyat istikrarını sağlayıcı faaliyetler yapmak

Faaliyet/Proje 18.2.1. Ürünlerin minimum ve maksimum fiyatlarını web sitesi aracılığı ile ilan etmek

Hedef 18.3. Toptancı sebze hali gelirlerini, tahakkuk ve tahsilât oranlarını artırmak

Faaliyet/Proje 18.3.1. Kantar, bildirim panosu, kontrol bariyeri kurmak

Hedef 18.4. Köy ürünleri ve organik ürünler pazarı uygulaması

STRATEJİK AMAÇ 19: Cenaze hizmetlerini geliştirmek

Hedef 19.1. Cenaze yıkama, kefenleme ve defin hizmetlerinin mezarlıkta yapılmasını sağlamak üzere gerekli çalışmaları yapmak

Faaliyet/Proje 19.1.1. Yukarı Tekke Mezarlık alanına yeni camii yapımı

Faaliyet/Proje 19.1.2. Morg yapımı

Hedef 19.2. Yeni mezarlık alanları oluşturmak, gerekli altyapı ve çevre düzenleme çalışmalarını yapmak

Faaliyet/Proje 19.2.1. Mezarlık giriş kapısı yapımı, giriş-çıkış güzergâhlarını düzenlemek

Faaliyet/Proje 19.2.2. Ağaçlandırma

Hedef 19.3. Mezarlık personelinin eğitimi

Hedef 19.4. Yukarı Tekke Mezarlık alanını yeniden projelendirerek düzenlemek ve gerekli çalışmaları yapmak

Faaliyet/Proje 19.4.1. Yönlendirme ve bilgi levhalarını tamamlamak

Faaliyet/Proje 19.4.2. Mezarlık alanının aydınlatılması

Faaliyet/Proje 19.4.3. Su deposu ve garaj yapımı

Faaliyet/Proje 19.4.4. İşçiler için giyinme ve dinlenme tesisleri yapmak

Hedef 19.5. Eski mezarlıkları rehabilite etmek

STRATEJİK AMAÇ 20: Halk sağlığı konusunda hemşerilerimizi bilinçlendirmek

Hedef.20.1. Halk sağlığı ile ilgili eğitim, konferans, seminer vb. etkinlikler düzenlemek

Faaliyet/Proje 20.1.1. Obezite, sağlıklı beslenme ve yaşamla ilgili etkinlikler

Faaliyet/Proje 20.1.2. Kansere mücadele etkinlikleri

Faaliyet/Proje 20.1.3. Madde bağımlılığı ile mücadele etkinlikleri

ANA TEMA: KURUMSALLAŞMA

Belediyeler kurum olarak, sınırları içerisinde yaşayan insanlara hayatlarının her aşamasında hizmet sunan kurumlardır. Kurumların yöneticileri her ne kadar seçimlerle değişse de gerek şehre gerekse insana yönelik rutin hizmetlerin aksamadan devam etmesi gerekmektedir.

Bu açıdan belediyelerin asli görevleri insana ve şehre hizmet etmektir. Bu hizmetlerin dönemsel ve değişken olması yerine standartları ve yöntemi belirlenmiş, zamanında yapılan bir statüde olması hizmet kalite ve standardını artıracaktır.

Sivas Belediyesi olarak, hizmetlerin her geçen gün çağdaş yöntemler ve teknolojik imkânlardan en üst seviyede yararlanarak, verimli, hızlı ve zamanında hizmet edebilmeyi esas alacağız. Gelişime açık, erişebilir ve ulaşılabilir bir yönetim anlayışıyla belediyemizin misyon ve vizyonu ile belirlenmiş kalite standartları çerçevesinde şahsa değil ilkelere bağlı bir yöntemle hizmetlerin yapılması sağlanacaktır.

STRATEJİK AMAÇ 21: Personelin etkinlik ve verimliliğini artırmak

Hedef 21.1. Hizmet içi eğitimi geliştirmek

Faaliyet/Proje 21.1.1. Kurum içi eğitimleri sayı ve nitelik olarak artırmak

Faaliyet/Proje 21.1.2. Kurum dışı eğitimlere katılımı sağlamak

Hedef 21.2. Personel motivasyonunun sağlanmasında ödüllendirme ve diğer araçları kullanmak

Hedef 21.3. Kurumsal kimliği geliştirici çalışmalar yapmak

Faaliyet/Proje 21.3.1. Yeni bir kurumsal kimlik çalışması yapmak

Faaliyet/Proje 21.3.2. Kurum içi bilgilendirme levhalarını yeniden düzenlemek

Hedef 21.4. Personele yönelik sosyal etkinlikleri artırmak

Faaliyet/Proje 21.4.1. Şehir içi, şehir dışı geziler düzenlemek

Faaliyet/Proje 21.4.2. Yurt dışı geziler düzenlemek

Hedef 21.5. Norm kadro esasları çerçevesinde ihtiyaç duyulan yeni birimleri kurmak

Faaliyet/Proje 21.5.1. Çevre Koruma Müdürlüğü kurulması

Hedef 21.6. Belediye hizmet binalarının şartlarını iyileştirmek ve yeni hizmet binaları yapmak

Faaliyet/Proje 21.5.1. Yeni Nikâh Salonu yapımı

Hedef 21.7. Birimler arası koordinasyonu sağlamak

Strateji: Tüm birimlerin katılımıyla periyodik koordinasyon toplantıları, ayrıca Başkan yardımcıları ve ilgili birim müdürlerinin katılımıyla daha sık periyotlarda toplantılar yapılacaktır.

STRATEJİK AMAÇ 22: Zaman ve kaynak israfını önlemek, hizmet verimliliğini artırmak için gelişen teknolojiyi etkin biçimde kullanmak

Hedef 22.1. Evrak giriş-çıkışı ve yazışmaları mevzuata uygun ve etkin bir şekilde yürütmek

Hedef 22.2. Kurum arşivinin fiziki ve teknik imkânlarını artırmak,

Faaliyet/Proje 22.2.1. Dijital arşiv sistemi ve Elektronik Belge Yönetim Sistemini (EBYS) kurmak (GIS verilerinin arşivlenmesi, güncellenmesi ve analizi)

Faaliyet/Proje 22.2.2. İmar proje arşivini taramak

Hedef 22.3. Belediye hizmetlerinin dijital ortamdan sunumu, takibi ve yararlanılmasını temin edecek uygulamaların hayata geçirilmesi

Faaliyet/Proje 22.3.1. Mevcut Kent Bilgi Sistemine süreç yönetimi, stratejik yönetim, performans ve bütçeleme modülü eklemek, entegre etmek

Faaliyet/Proje 22.3.2. e-devlet entegrasyonunu sağlamak

Faaliyet/Proje 22.3.3. Yatırım bilgilendirme sistemi kurmak

Faaliyet/Proje 22.3.4. Üç boyutlu harita oluşturmak

Faaliyet/Proje 22.3.5. Teknolojik altyapının sürekliliğini ve güncelliğini sağlamak

Faaliyet/Proje 22.3.6. Esnek çalışma ve hizmet yöntemlerini geliştirmek

Faaliyet/Proje 22.3.7. Akıllı hizmet noktaları oluşturmak

Faaliyet/Proje 22.3.8. Belediye birimleri arasında iletişim hızını artırmak, altyapıyı güçlendirmek

Faaliyet/Proje 22.3.9. Kentli servisi işlemlerini geliştirmek

Faaliyet/Proje 22.3.10. Altyapı bilgi sistemi oluşturmak (su, kanal, doğalgaz, elektrik vb. bilgileri sayısallaştırmak ve veri hizmetlerini aynı platformda toplamak)

Hedef 22.4. Coğrafi Bilgi Sistemini (GIS) geliştirmek ve uygulama alanlarını genişletmek

Faaliyet/Proje 22.4.1. Sokak ve cadde adlarını levhalandırmak ve iç kapı numaralarını düzeltmek

Faaliyet/Proje 22.4.2. Konut stoklarını değerlendirmek (GIS verilerini kullanarak halihazırda bulunan yapılara ait bütün bilgileri değerlendirmek ve analiz etmek)

Faaliyet/Proje 22.4.3. Kentsel dönüşüm alanlarını 3 boyutlu değerlendirmek

Faaliyet/Proje 22.4.4. e-reklam beyannamesi uygulaması (ilan reklam mükelleflerinin internet üzerinden bildirimde bulunması)

Faaliyet/Proje 22.4.5. e-imar uygulaması

Faaliyet/Proje 22.4.6. Emlak, ilan-reklam ve ÇTV beyannamelerini incelemek ve güncellemek

Faaliyet/Proje 22.4.7. Mekansal Bilgi Sistemi oluşturmak (trafik, park bahçe, temizlik, fen işlerine ait hizmetleri harita üzerine işlemek)

Hedef 22.5. Taşınır malların kayıt ve güncelleme işlemlerini daha etkin bir şekilde yapmak

Hedef 22.6. Ekonomik ömrünü tamamlamış olan araç ve gereçleri yenilemek, ihtiyaç duyulan hareketli veya sabit araç, gereç ve tesis almak

Hedef 22.7. Bazı hizmetleri özelleştirmek

STRATEJİK AMAÇ 23: Mali yapıyı güçlendirmek ve devamlılığını sağlamak

Hedef 23.1. Mevcut gelirlerin tahsilât oranını artırmak

Faaliyet/Proje 23.1.1. İcra takip sistemini kurmak ve işletmek

Hedef 23.2. Yeni gelir kaynakları temin etmek

Hedef 23.3. Belediye gayri menkullerini tespit etmek; menkul ve gayrimenkullerini satış ve kiralamak yoluyla gelir elde etmek

Hedef 23.4. Giderlerde azami tasarruf sağlamak

Hedef 23.5. Bütçeyi etkin şekilde yönetmek ve bütçe denkliliğini sağlamak

Hedef 23.6. İhtiyaç duyulan alanlarda hizmet alımı yapmak

Hedef 23.7. Stratejik yönetim ve performans esaslı bütçeleme uygulamalarını geliştirmek için gerekli çalışmaları yapmak

Hedef 23.8. Belediye iş ve işlemlerinin mevzuata uygun yürütülmesi için, Kamu Mali Yönetimi ve kontrol kanununun öngördüğü biçimde iç kontrol ve iç denetim sistemlerini kurmak

Hedef 23.9. Dava takip, temsil, mevzuat güncelleme ve hukuki süreçlerin takibi için gerekli çalışmaları yapmak

STRATEJİK AMAÇ 24: Belediyenin temsil, ağırlama, tanıtım ve halkla ilişkilerini etkin şekilde yürütmek

Hedef 24.1. Belediye vatandaş ilişkilerini geliştirmek

Faaliyet/Proje 24.1.1. Fiziki şartları iyileştirmek (ön görüşme odası)

Hedef 24.2. Temsil tören ve ağırlama faaliyetlerini yürütmek

STRATEJİK AMAÇ 25: Belediye işletme ve iştiraklerinin daha verimli ve güçlü olmasını sağlamak

Hedef 25.1. Belediye şirketlerinde ihtisaslaşmaya yönelik çalışmalar yapmak

Strateji: Belediyeye ait mevcut şirketlerin farklı alanlarda uzmanlaşarak daha etkin ve verimli kullanılması sağlanacaktır.

Hedef 25.2. Belediye işletmelerinin verimlilik ve hizmet kalitelerini artırmak

Strateji: İşletme ve iştirakler Müdürlüğü bünyesinde yürütülmekte olan benzinlik, kaplıca otel ve banyoları, sosyal tesisler gibi işletmelerin karlılık ve verimliliğini artırıcı uygulamalar yapılacaktır.

Faaliyet/Proje 25.2.1. Sıcak çermikteki mevcut tesisleri rehabilite etmek ve yeni tesisler yapmak

Faaliyet/Proje 25.2.2. Mevcut termal kuyuları rehabilite etmek ve yeni termal kuyular açmak

Faaliyet/Proje 25.2.3. Yeni tesis alanları ihdas etmek ve altyapı çalışmalarını tamamlamak

Faaliyet/Proje 25.2.4. Kaplıca suyunu seracılık ve diğer tarım faaliyetlerinde kullanmak

Faaliyet/Proje 25.2.5. Kaplıca tesislerinin işletilmesi için birlik vb. tüzel kişilikler oluşturmak

Faaliyet/Proje 25.2.6. Kaplıcalara içme ve kullanma suyu temin etmek

Faaliyet/Proje 25.2.7. Kaplıcalara ulaşım ve taşıma sorunlarını çözmek

Faaliyet/Proje 25.2.8. Soğuk Çermikte mevcut konaklama tesislerini rehabilite etmek ve yeni konaklama tesisleri yapmak

Faaliyet/Proje 25.2.9. Soğuk Çermik altyapısını yenilemek

Faaliyet/Proje 25.2.10. Soğuk Çermikte yeni tesis alanları ihdas etmek ve altyapı çalışmalarını tamamlamak

Faaliyet/Proje 25.2.11. Kaplıcaları Sağlık ve Turizm Bakanlıklarının belirlediği standartlara kavuşturmak

Hedef 25.3. Restorasyonu yapılan tarihi binaları çeşitli amaçlarla (otel, lokanta vb.) işletmek